



OBJAŚNIENIA ZNAKÓW I SKRÓTÓW

- | | | | |
|---|-------------------------------|---|----------------------|
| — | Kolej wielotorowa | — | Droga wiejska |
| — | Kolej jednotorowa | — | Droga gospodarsza |
| — | Kolej wąskotorowa | — | Ścieżka dla jeźdźców |
| — | Kolejka gosp. lub turystyczna | — | Ścieżka dla pieszych |
| — | Kolejka linowa | — | Droga szynowa |
| — | Sezona I kl. | — | Granica państwa |
| — | Sezona II kl. | — | wywództwa |
| — | Trak lub droga wzmoc. | — | powiatu |
-
- | | | | |
|---|--|-------|-------------------------------------|
| ⊙ | Kościół z dzwonnicy (szkółka widoce) | Ndl. | Nadziemny wodociąg |
| ⊙ | Kościół z dzwonnicy (szkółka widoce) | L | Lotnictwo |
| ⊙ | Świątynia niechrześcijańska | G | Gajówka |
| ⊙ | Kaplica | Kr. | (Rest) Karczma (restauracja) |
| + | Krzyż lub figura religijna | Schr. | Schronisko zagospodar. |
| ⊙ | Orientar chrześcijański | Schr. | niezagospodar. |
| ⊙ | Orientar niechrześcijański | ⊙ | Siedzą pasterski |
| + | Grób osobnoimny | ⊙ | Lotnisko |
| + | Zemnik | ⊙ | Mast antenowy |
| ⊙ | Polojowisko | ⊙ | Elektronia |
| ⊙ | St. r. R. R. R. | ⊙ | Linia wys. napięcia i transformator |
| ⊙ | W. (w. obs.) Wieża (wodna, obserwacyjna) | ⊙ | Poczt. |
| ⊙ | Kamień fabryczny | ⊙ | Telegraf |
| ⊙ | Młyn wodny | ⊙ | Telefon |
| ⊙ | Wiatrak (szkółka widoce) | ⊙ | Drzewa szkółki widoce |
| ⊙ | Turbina wiatrowa | ⊙ | Wody ochronne |
| ⊙ | Stacja smytki i szrotowni | ⊙ | Star. żelazne, kopce |
| ⊙ | Szyb górniczy | ⊙ | Stromy brzeg |
| ⊙ | Kapalnica czynna i nieczynna | ⊙ | Wód ziemny jako ogrodo |
| ⊙ | Szyb naftowy | ⊙ | Mur, parkan i t.p. |
| ⊙ | Zbiornik gazu (naft) | ⊙ | 181, 8 Punkty trygonometr. |
| ⊙ | Sm. Smalarnia, terpentyn. | ⊙ | 173 Punkty topogr. (kota) |
| ⊙ | Km. Kamieniołom | ⊙ | Siedziła województwa |
| ⊙ | Dł. Dł. szynowa (glinianka) | ⊙ | starostwa |
| ⊙ | Jaskinia, grotta | ⊙ | Gr. Gr. przedmioty podleg. ochronie |

- | | | | |
|---|-----------------------------|---|------------------------------|
| ⊙ | Las iglasty i bukowy | ⊙ | Bagna. Mota i trzęsawiska |
| ⊙ | Las liściasty | ⊙ | Grunty podmokłe i torfowiska |
| ⊙ | Las mieszany | ⊙ | Łąki |
| ⊙ | Zarośla iglaste i liściaste | ⊙ | Piaszki |
| ⊙ | Mezycyki i pastwiska | ⊙ | Plantacje chmielu i winnice |

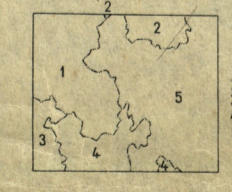
- | | | | | | |
|-------|-----------------------|---------|-----------------|------------|---------------|
| B. | Blak kolejowy | Kl. | Klasztor | Rd. | Radjostacja |
| Br. | Browar | Koz. | Kozary | St. | Stacja kol. |
| Cg. | Cegielnia | Lad. | Ladownia | Str. | Strzelnica |
| Chr. | Chlewnia | Mj. | Młynka | Std. | Stodola |
| D. | Dwór | M. m. | Młyn motor. | Szk. | Szkola |
| Fb. | Fabryka | M. s. | Młyn parowy | T. (m. p.) | Turk. (m. p.) |
| Fut. | Futur | Oi. | Olejarnia | U. cel. | Urząd celny |
| Fw. | Folwark | P. | Przystanek | wap. | Wapiennik |
| Gm. | Gmina (siedziba urz.) | Pap. | Papiernia | w. p. | Wielki piec |
| Gorz. | Gorzelnia | P. cel. | Przedurzek cel. | wdc. | Wodociąg |
| Ht. | Huta | Pl. w. | Plac wyciecz. | Z. | Zamek |



2795 c 2020


Polozenie arkusza na mapie 1:300 000 i arkusze sąsiednie

Nakło	Bydgoszcz	Toruń
Wągrowo	Znin	Sztum
Wagrowo	Znin	Sztum
Staszewo	Mogilno	Radziejów
Bk	Poznań	Wrocław
Kościan	Sroda	Poznań
	Poznań	Konin

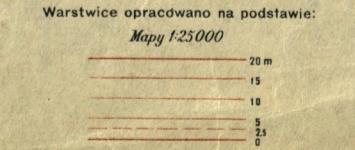


Podział administracyjny:
 1 Pow. Sztum
 2 " Bydgoszcz
 3 " Znin
 4 " Mogilno
 5 " Inowrocław
 wojew. poznańskie


Skala 1:100 000
 1 cm na mapie = 1 km w terenie
 Wojskowy Instytut Geograficzny
 Warszawa 1935
 Wszelkie prawa zastrzeżone



Opracowano na podstawie:
 1. Mapy 1:25 000 sprawdzanej w r. 1933



Wartosci opracowano na podstawie:
 Mapy 1:25 000





M II 320
Str. inw. 2403

BIBLIOTEKA KÓRNICKA
M II 320