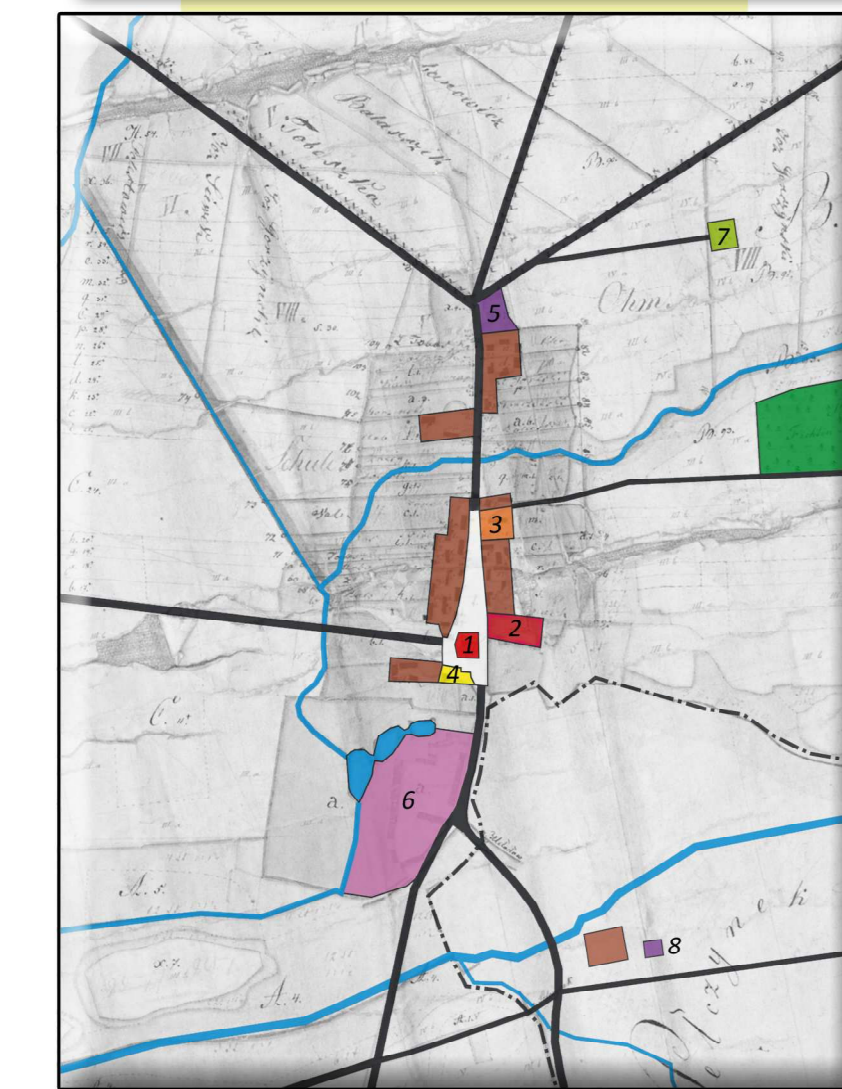
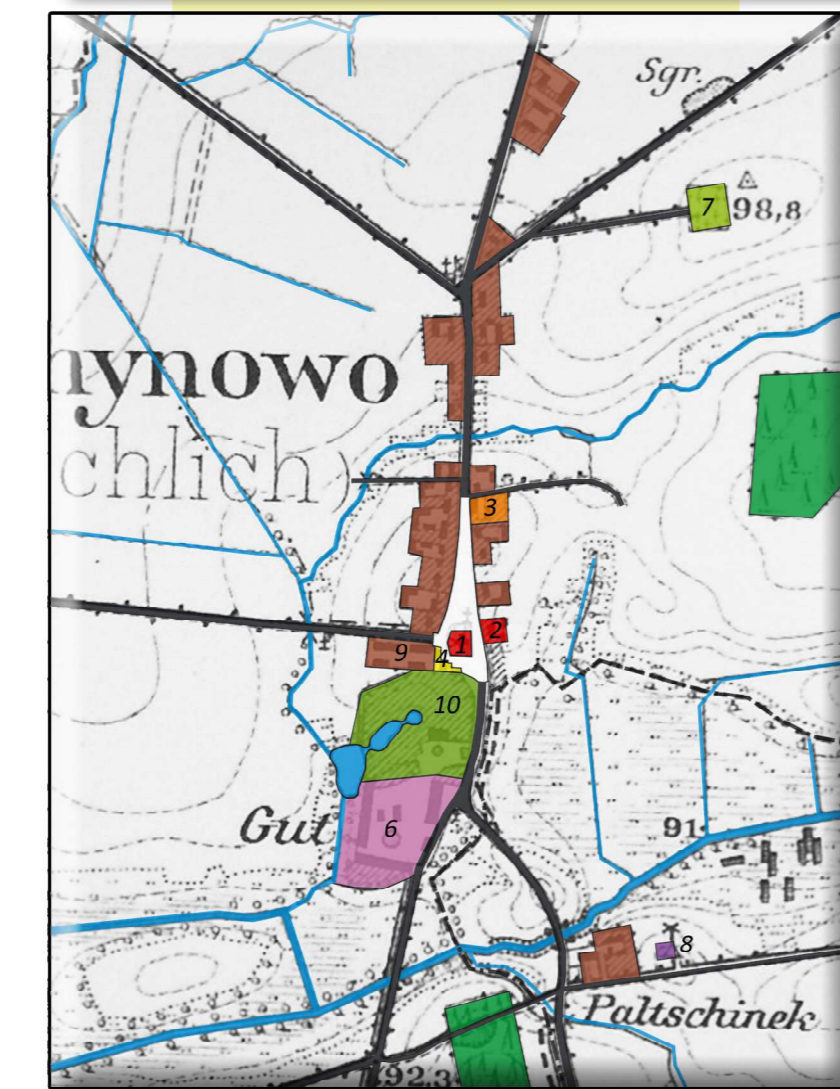


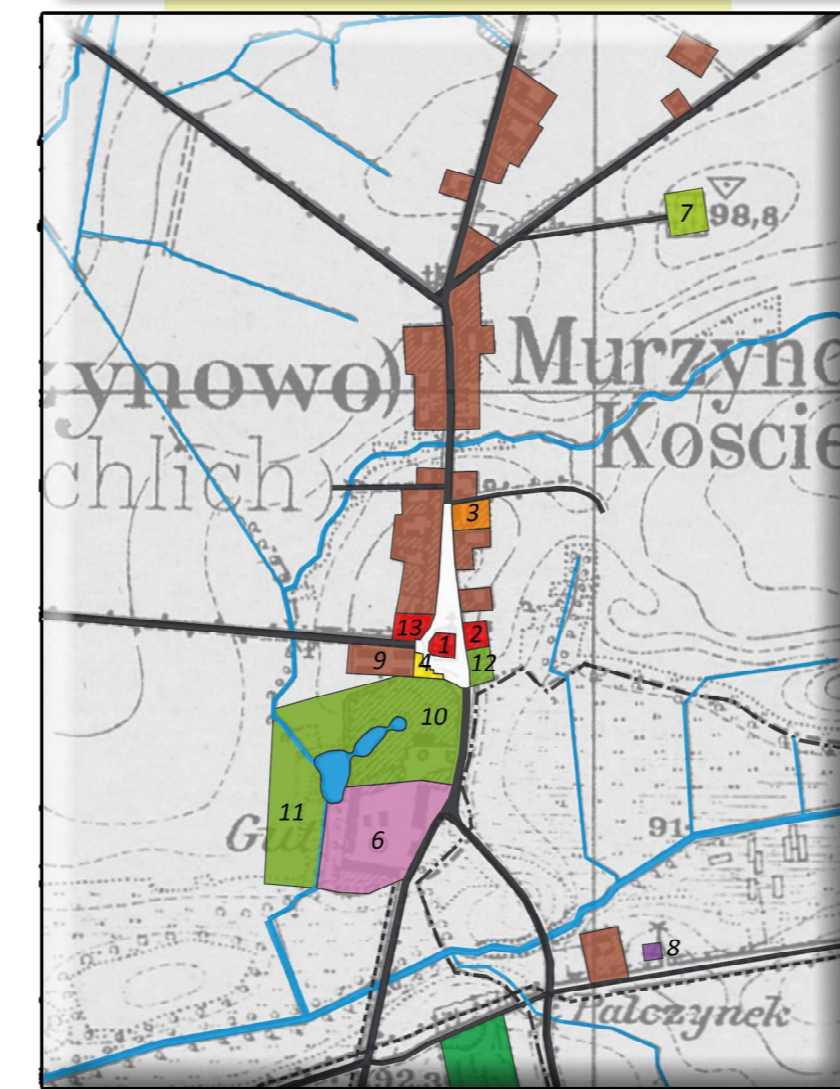
- #### LEGENDA
- Zbierki wieś
 - Palczyn część wsi
 - granica Murzynowa Koscielnego
 - zabudowa
 - lasy
 - cmientarz
 - zbiornik wodny
 - ciek główny
 - ciek średni
 - ciek mały
 - droga główna
 - droga lokalna
 - droga wiejska
 - kolejka gospodarcza
 - linia kolejowa
 - wiatrak



- skala 1 : 25 000
- Źródło: Opracowanie własne, głównie na podstawie mapy uwiecznionej: APP. Starostwo Powiatowe w Środzie. Sygn. L. Śr. 64. Karte von der Feldmark Murzynowo Koscielne nebst Vorwerk und Kolonie Buchwald. Skala 1:5 000. 1826/1827.
Pozostałe materiały będące uzupełnieniem niniejszej analizy:
- Special Karte von Suedpreussen - Arkusz Bil. Skala 1:150 000. 1803;
- To His Royal Highness the Duke of Cambridge G.C. &c. This Map of the Physical Divisions of Germany (...). Skala [b.d.]. 1812;
- Wielkopolska Południowa - część 5. Skala 1:75 000. 1819;
- Wielkopolska Południowa - atlas - część 8. Skala 1:150 000. 1821;
- APP. Starostwo Powiatowe w Środzie. Sygn. L. Śr. 94. Specialer Plan von dem Königliche Staroste Dorff Sabaszewo (...). Skala 1:5 000. 1827.
- 1 - kościół
 - 2 - plebania wraz z folwarkiem
 - 3 - szkoła
 - 4 - karczma
 - 5 - prawdopodobnie browar
 - 6 - dwór z folwarkiem
 - 7 - cmentarz
 - 8 - wiatrak
- skala 1 : 10 000



- skala 1 : 25 000
- Źródło: Opracowanie własne, głównie na podstawie : Topographische Karte : 2067 Miloslaw. Skala 1:25 000. 1888.
Pozostałe materiały będące uzupełnieniem niniejszej analizy:
- Środa - miasto powiatu. Skala 1:130 000. 1844;
- Wielkopolska - mapa koscielna. Skala 1:750 000. 1846;
- APP. Starostwo Powiatowe w Środzie. Sygn. L. Śr. 66. Karte von Murzynowo Koscielne und Sabaszewo. Skala 1:5 000. 1858.
- 1 - kościół
 - 2 - plebania
 - 3 - szkoła
 - 4 - karczma
 - 6 - folwark
 - 7 - cmentarz
 - 8 - wiatrak
 - 9 - czworaki
 - 10 - dwór z parkiem
- skala 1 : 10 000



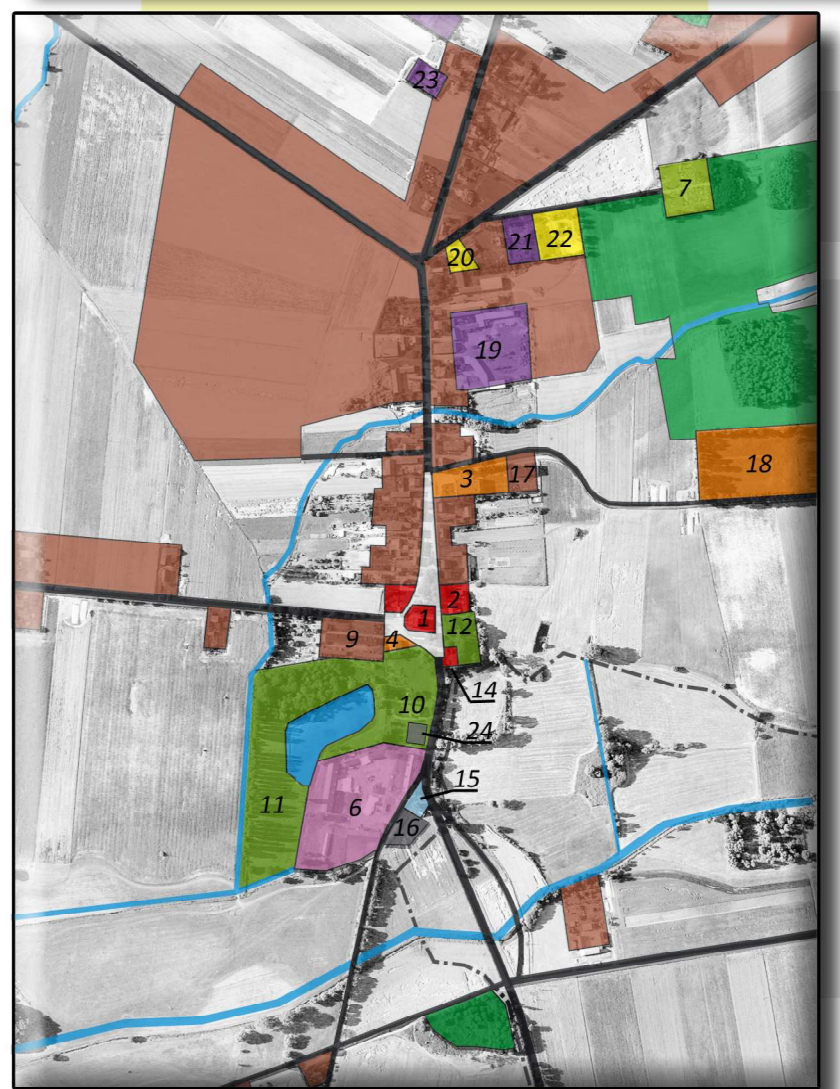
- skala 1 : 25 000
- Źródło: Opracowanie własne, głównie na podstawie : Topographische Karte : 3770 Miloslaw. Skala 1:25 000. 1936.
Pozostałe materiały będące uzupełnieniem niniejszej analizy:
- Austria-Hungary - 3rd Military Mapping Survey - 35-52. Skala 1:200 000. 1896;
- Topographische Übersichtskarte des Deutschen Reiches : Arkusz Wresnia. Skala 1:200 000. 1901;
- Mapa Taktyczna Polski : Arkusz A39 R25 Wresnia. Skala 1:100 000. 1924.
- 1 - kościół
 - 2 - plebania
 - 3 - szkoła
 - 6 - folwark
 - 7 - cmentarz
 - 8 - wiatrak
 - 9 - czworaki
 - 10 - dwór z parkiem
 - 11 - sad
 - 12 - park plebański
 - 13 - organistówka
- skala 1 : 10 000



- skala 1 : 25 000
- Źródło: Opracowanie własne, głównie na podstawie : - CODGIG. Materiały fotogrametryczne. Sygn. 8_0385. Zdjęcie lotnicze; - CODGIG. Materiały fotogrametryczne. Sygn. 9_0291. Zdjęcie lotnicze. Pozostałe materiały będące uzupełnieniem niniejszej analizy:
- Karte des Deutschen Reiches - Grossblatt/Einheitblatt : Arkusz Kalisz I Gieznio-Wresnia. Skala 1:100 000. 1937/1942;
- Topographische Karte : 3770 Miloslaw. Skala 1:25 000. 1944;
- AMS M641, 651, 671 / (OSG 4416 Germany, Poland, Middle Danube : Arkusz P12 Kalisz i N12 Gieznio. Skala 1:100 000. 1944.
- 1 - kościół
 - 2 - plebania
 - 3 - szkoła
 - 6 - folwark
 - 7 - cmentarz
 - 8 - wiatrak
 - 9 - czworaki
 - 10 - dwór z parkiem
 - 11 - sad
 - 12 - park plebański
 - 13 - organistówka
- skala 1 : 10 000



- skala 1 : 25 000
- Źródło: Opracowanie własne, głównie na podstawie : SUiKZP Emny Zimnowo. Miloslaw Środa W Wielkopolska. - CODGIG. Materiały fotogrametryczne. Sygn. 22_3106. Zdjęcie lotnicze.
- 1 - kościół
 - 2 - plebania
 - 3 - szkoła
 - 4 - świetlica wiejska
 - 6 - folwark
 - 7 - cmentarz
 - 9 - białki mieszkalne
 - 10 - dwór z parkiem
 - 11 - pastwisko
 - 12 - park plebański
 - 13 - organistówka
 - 14 - kaplica przedpożrebowa
 - 15 - strażnica
 - 16 - oczyszczalnia ścieków
 - 17 - Dom Nauczyciela
 - 18 - boisko wiejskie
 - 19 - tartak
 - 20 - pawilon handlowo-przemysłowy
 - 21 - dawna zlewnia mleka
 - 22 - Spółdzielnia Kolek Rolniczych
 - 23 - tunele foliowe
 - 24 - hydrofornia
- skala 1 : 10 000



- skala 1 : 25 000
- Źródło: Opracowanie własne, głównie na podstawie : SUiKZP Emny Zimnowo. Miloslaw Środa W Wielkopolska. - CODGIG. Materiały fotogrametryczne. Sygn. 22_3106. Zdjęcie lotnicze.
- 1 - kościół
 - 2 - plebania
 - 3 - szkoła
 - 4 - świetlica wiejska
 - 6 - folwark
 - 7 - cmentarz
 - 9 - białki mieszkalne
 - 10 - dwór z parkiem
 - 11 - pastwisko
 - 12 - park plebański
 - 13 - organistówka
 - 14 - kaplica przedpożrebowa
 - 15 - strażnica
 - 16 - oczyszczalnia ścieków
 - 17 - Dom Nauczyciela
 - 18 - boisko wiejskie
 - 19 - tartak
 - 20 - pawilon handlowo-przemysłowy
 - 21 - dawna zlewnia mleka
 - 22 - Spółdzielnia Kolek Rolniczych
 - 23 - tunele foliowe
 - 24 - hydrofornia
- skala 1 : 10 000