

ECHO PUSZCZYKOWA



INFORMATOR RADY I ZARZĄDU MIASTA

LISTOPAD-GRUDZIEŃ 2001 NR 11-12 (118-119)

ISSN 1231-8493



*Wszystkim Mieszkańcom Puszczykowa,
Gościom i Przyjaciołom Miasta
radosnych i spokojnych
Świąt Bożego Narodzenia oraz pomysłności
w drugim Roku Nowego Stulecia
życzą
Rada i Zarząd Miasta
oraz Pracownicy Urzędu Miejskiego*

Powitanie Nowego Roku

Zarząd Miasta serdecznie zaprasza Mieszkańców Puszczykowa i Gości na wspólne powitanie Nowego Roku 2002, które odbędzie się na terenie MOSiR.

W sylwestra na płycie boiska sportowego od godziny 23.30 do 2.00 spotkamy się z Rodzinami, Sąsiadami, Przyjaciółmi i Znajomymi!

Będzie ognisko, ciepłe kielbaski i szampan!

UWAGA!

W tym roku loteria fantowa! Od godziny 23.30 do północy sprzedawane będą losy loteryjne. Atrakcyjne wygrane! Pieniądze przeznaczone zostaną na pomoc dla najbardziej potrzebujących dzieci naszych szkół.

O północy pokaz sztucznych ogni a potem „dyskoteka pod gwiazdami” aż do godziny 2.00!

ZAPRASZAMY!

Spotkanie wigilijne

Miejski Ośrodek Pomocy Społecznej w Puszczykowie, przy współpracy miejscowego „CARITAS” organizuje w dniu 23. 12. 2001 r. (niedziela) o godz. 14.30 tradycyjne spotkanie wigilijne dla Osób samotnych.

W numerze m.in.:

| | |
|------------------------------|-------|
| Spotkanie z Mieszkańcami | 2 |
| Komunikaty Zarządu | 2 |
| Autobus na Stare Puszczykowo | 2 |
| Centrum Miasta | 3 |
| Podatki w 2002 r. | 7 |
| MOPS informuje | 11 |
| Kanalizacja | 13 |
| Kamawat | 11,16 |
| Artyści Puszczykowa | 20 |

W tym dniu przedstawiciele władz Miasta oraz Duszpasterzy wspólnot parafialnych zasiądą z mieszkańcami Puszczykowa przy świątecznym stole, łamiąc się opłatkiem i śpiewając koledy.

Wszystkie osoby samotne, które chcą wziąć udział w tym spotkaniu, prosimy o zgłoszenie się w siedzibie Ośrodka (tel. 8-194-648) albo w biurach parafialnych w Puszczykowie (tel. 8-133-183) lub w Puszczykówku (8-133-135).

Miejski Ośrodek Pomocy Społecznej mieści się w starym budynku Szkoły Podstawowej nr 1 przy ul. Wysokiej (wejście od przedszkola).

Oby nikt w czasie Świąt Bożego Narodzenia nie czuł się samotny i niepotrzebny!

ZAPRASZAMY!

Pracownicy MOPS w Puszczykowie

Świąteczna zbiórka żywności

Zarząd Miasta Puszczykowa i Miejski Ośrodek Pomocy Społecznej tradycyjnie organizują w dniach od 3.12.2001 r. do 17.12.2001 r. zbiórkę żywności dla osób najbardziej potrzebujących pomocy.

W większych sklepach na terenie Miasta zostaną ustawione pojemniki, gdzie można będzie złożyć żywność do oznakowanych kartonów.

Dzięki ofiarności Mieszkańców w ubiegłym roku pracownicy Ośrodka przygotowali paczki pod choinkę dla 72 rodzin borykających się z problemami materialnymi.

Wszystkim osobom wrażliwym na potrzeby innych z góry dziękujemy za ofiarny gest.

Karol Majewski
Kierownik MOPS

*„Człowiek jest wielki nie przez to,
co ma, nie przez to, kim jest,
lecz przez to,
czym dzieli się z innymi”*

Jan Paweł II

Uczniowie Gimnazjum nr 1 w Puszczykowie w dniu 8 grudnia 2001 r. w sklepach PSS SPOŁEM i „ARTURO” przy ul. Poznańskiej oraz w „FAMILIJNYM” na Nivce w godzinach od 9.00 do 12.00 będą zbierali trwałą żywność dla dzieci z Domu Dziecka w Bni-nie koło Kórnik.

Z góry serdecznie dziękujemy za dary serca!

Samorząd Uczniowski
Gimnazjum nr 1
i opiekun - Marlena Jagaciak

Spotkanie z Mieszkańcami

W poniedziałek dnia 10 grudnia br. w Urzędzie Miejskim, budynek A, pokój 6. od godz. 14.00-16.00 (i dłużej, jeśli taka będzie potrzeba) dodatkowo pełnić będzie dyżur Przewodniczący Rady Miasta, niektórzy Przewodniczący Komisji Ra-

dy oraz Pracownicy Urzędu. W trakcie dyżuru można zgłaszać wszystkie problemy, uwagi, sugestie dotyczące ważnych dla Miasta spraw, a zwłaszcza zmiany planu zagospodarowania przestrzennego z przeznaczeniem terenu pod stację paliw.

Autobus na Stare Puszczykowo

Od 3 grudnia br. autobus „Eko-Rondo”, wyjeżdżający z Dębca o godz. 12.10 będzie kursował w dni powszednie przez Stare Puszczykowo. Autobus będzie dojeżdżał - jak dotychczas - do przystanku na końcu ul. Poznańskiej (przy Banku Spółdzielczym), następnie pojedzie ul. Wysoką (szosa mosińska) na ul. Jarosławską, Czarnieckiego, Studzienną i ul. Wysoką i Podgórną wróci na ul. Poznańską i pojedzie dalej na Niwkę.

Przybliżone godziny odjazdu:

| | |
|-----------------------------|-------|
| ul. Poznańska (przy Banku) | 12.45 |
| ul. Jarosławska | 12.50 |
| ul. Czarnieckiego 1 | 12.52 |
| ul. Czarnieckiego II | 12.54 |
| ul. Studzienna | 12.56 |
| ul. Poznańska (przy aptece) | 13.00 |

Komunikat Zarządu Miasta

Stosownie do art. 18, ust. 2, pkt 9 ustawy z dnia 7 lipca 1994 r. o zagospodarowaniu przestrzennym (DzU z 1999 r., nr 15, poz. 139 z zmianami) Zarząd Miasta Puszczykowa informuje, że dnia 17.12.2001 r. o godz. 9.00 w sali sesyjnej Urzędu Miejskiego w Puszczykowie odbędzie się sesja Rady Miasta Puszczykowa, na której rozpatrywane będą nieuwzględnione przez Zarząd Miasta protesty złożone do projektu zmiany planu zagospodarowania miasta Puszczykowa dla obszaru położonego w Puszczykowie w rejonie skrzyżowania ul. Wysokiej z południowym odcinkiem ul. Poznańskiej - z przeznaczeniem na stację paliw.

Przewodniczący Zarządu
dr Janusz Napierała

Protesty i zarzuty

Zgodnie z ustawą o zagospodarowaniu przestrzennym (DzU nr 15 z 1999 r., poz. 139 ze zmianami), określającą tryb opracowania każdego planu zagospodarowania przestrzennego lub zmiany planu, w terminie 14 dni po okresie wyłożenia projektu planu do publicznego wglądu istnieje możliwość składania uwag w formie protestów i zarzutów do projektu planu.

Protest może wnieść każdy, kto kwestionuje ustalenia przyjęte w projekcie planu. Natomiast zarzut może wnieść ten, którego interes prawny lub uprawnienia zostały naruszone przez ustalenia przyjęte w projekcie planu.

Protesty i zarzuty rozpatrywane są przez Zarząd Miasta. Te protesty i zarzuty, które nie zostały uwzględnione przez Zarząd, przekazywane są do rozpatrzenia Radzie Miasta.

Zarząd Miasta ogłasza w prasie, na tablicy ogłoszeń oraz powiadamia imiennie zainteresowanych o terminie sesji, na której Rada Miasta rozpatrzy protesty i zarzuty. Osoby, które zostały poinformowane o terminie sesji Rady Miasta mogą, ale nie muszą w niej uczestniczyć. Mogą swoje uwagi, czy wyjaśnienia przekazać przez każdego Radnego lub w czasie sesji w „wolnych głosach”. Ze względu na porządek obrad należy zgłosić swoje uwagi przed posiedzeniem Rady, gdyż „wolne głosy” są po głosowaniu projektu uchwały. Przekazaniu sugestii ze strony Mieszkańców i osób bezpośrednio zainteresowanych sprawą służy dyżur Przewodniczącego Rady w każdy pierwszy poniedziałek miesiąca w Urzędzie Miejskim.

W przypadku podjęcia przez Radę uchwały o odrzuceniu pisma, które zostało zakwalifikowane jako zarzut, wnoszącemu zarzut przysługuje możliwość zaskarżenia do sądu administracyjnego. W przypadku odrzucenia pisma, które jest protestem, taka możliwość nie przysługuje.

Powiat w Internecie

Wydział Promocji i Rozwoju Starostwa Powiatowego w Poznaniu informuje, że na stronach <http://www.powiat.poznan.pl/cojjak/index.htm> znajdują się informacje, jakie sprawy można załatwić w Starostwie Powiatowym, jaka jest procedura i potrzebne dokumenty, wielkość opłat skarbowych itp.

W witrynie internetowej - www.powiat.poznan.pl - można znaleźć informacje Powiatowego Rzecznika Konsumentów, Inwestora, o organizacjach pozarządowych itp.

TM

Zawiadomienie Zarządu Miasta

Stosownie do art. 18, ust. 2, pkt. 5 ustawy z dnia 7 lipca 1994 r. o zagospodarowaniu przestrzennym (DzU z 1999 r., nr 15, poz. 139 ze zmianami) zawiadamia się, że projekt zmiany planu szczegółowego zagospodarowania przestrzennego Puszczykowa Starego zatwierdzonego uchwałą Rady Miasta Puszczykowa nr 42/94/II z 12.12.1994 r., zmienionego uchwałą nr 238/98/II Rady Miasta Puszczykowa z 11.05.1998 r. oraz zmiany planu zagospodarowania przestrzennego Miasta Puszczykowa zatwierdzonego uchwałą nr V/32/89 z 4.03.1989 r. Miejskiej Rady Narodowej w Puszczykowie - dla pasa terenu położonego w Puszczykowie pomiędzy ulicą Świerkową i Jarosławską, obejmującego części działek nr ewid. 1592, 66L, 63L/7, 1067, 752 oraz 63L/13 będzie wyłożony do publicznego wglądu w dniach od 17.12.2001 r. do 7.01.2002 r. w siedzibie Urzędu Miejskiego w Puszczykowie przy ul. Podleskiej 4, w godz. 8.00 - 15.00.

Zgodnie z art. 20 ustawy o zagospodarowaniu przestrzennym organy, o których mowa w art. 18, ust. 2, pkt 4 uzgadniają, na swój koszt, projekt miejscowego planu zagospodarowania przestrzennego, w zakresie swojej właściwości rzeczowej i miejscowej.

Zgodnie z art. 22, pkt 2 nieprzedstawienie uzgodnień i opinii w terminie 21 dni od dnia udośćwienia projektu planu uważa się za uzgodnienie lub brak uwag do projektu planu.

Zainteresowani mogą zgłaszać protesty i zarzuty na piśmie do Zarządu Miasta, z podaniem oznaczenia nieruchomości, w terminie nie dłuższym niż 14 dni po upływie okresu wyłożenia.

Przewodniczący Zarządu
dr Janusz Napierała

Kolejna sesja Rady Miasta miała miejsce w dniu 19 listopada 2001 r. Podjęto na niej uchwały, które publikujemy poniżej. Trzy uchwały (nr 225, 226 i 227/01/III) porządkowały sprawy dotyczące zmiany planu zagospodarowania terenu zwanego umownie Centrum 1 i 2.

Cmentarz parafialny

Uchwałą nr 228/01/III Rada zatwierdziła plan zagospodarowania przestrzennego dla terenu cmentarza parafialnego w Puszczykowie.

Centrum Miasta

Uchwałą nr 229/01/III Rady Miasta Puszczykowa z dnia 19.11.2001 r. w sprawie miejscowego planu zagospodarowania przestrzennego terenów usług oświaty, kultury, administracji, sportu, turystyki i rekreacji oraz terenów zabudowy mieszkaniowej w Puszczykowie w rejonie ulic: Wysokiej, Podgórznej, Ks. Posadzego, Poznańskiej i Kościelnej.

Na podstawie art. 18, ust. 2, pkt 5 i art. 40, ust. 1 ustawy z dnia 8 marca 1990 r. o samorządzie gminnym (DzU nr 13, poz. 74 z 1996 r. ze zmianami) oraz art. 26 ustawy z dnia 7 lipca 1994 r. o zagospodarowaniu przestrzennym (DzU nr 15 z 1999 r., poz. 319 ze zmianami), zgodnie z uchwałą Rady Miasta Puszczykowa nr 96/99/III z dnia 30.12.99 r. oraz uchwałą nr 97/99/III z 30.12.99 r. w związku z 6. ust. 3, pkt 1 i 9, ust. 3, pkt 5 Statutu Miasta, Rada Miasta Puszczykowa uchwała, co następuje:

1. Uchwała się miejscowy plan zagospodarowania przestrzennego dla obszaru, w rejonie ulic: Wysokiej, Podgórznej, Ks. Posadzego, Poznańskiej i Kościelnej, oznaczony w rysunku planu jako: CENTRUM 1 i CENTRUM 2, obejmujący ustalenia zawarte w niniejszej uchwale.
2. Integralną częścią planu jest rysunek planu w skali 1:1.000, stanowiący załącznik nr 1 do niniejszej uchwały.

I. PRZEPISY OGÓLNE

§ 2.

1. Teren CENTRUM 1 położony w rejonie ulic: Wysoka, Podgórzna, Poznańska i Ks. Posadzego, obejmuje działki o następujących numerach ewidencyjnych: 22L/5, 22L/6, 563, 558, 559, 565/2, 557/1, 557/5, 557/6, 557/3, 566/23, 566/24, 566/4, 566/5, 566/6, 566/14, 566/15, 566/16, 566/17, 566/18, 566/19, 566/20, 566/21, 566/22.
2. Teren CENTRUM 2 położony jest przy ulicach: Poznańskiej, Kościelnej i obejmuje działki o następujących numerach ewidencyjnych: 698, 699, 700, 701, 719.

§ 3.

Tereny objęte planem stanowią grunty, które według Studium uwarunkowań i kierunków zagospodarowania przestrzennego Miasta Puszczykowa (zatwierdzonego uchwałą nr 255/98/II z dnia 15.06.1998 r.), przeznaczone pod zespoły usług, częściowo pod zabudowę mieszkaniową z usługami nieuciążliwymi.

§ 4.

1. Przedmiotem ustaleń planu dla terenu oznaczonego CENTRUM 1 jest:
 - 1) teren usług administracji z dopuszczeniem usług kultury, oznaczony symbolem UA/UK na rysunku planu;
 - 2) teren usług oświaty, sportu i rekreacji z dopuszczeniem zabudowy mieszkaniowej jednorodzinnej, oznaczony symbolem UOSR/M na rysunku planu;
 - 3) teren usług oświaty, sportu i rekreacji, oznaczony symbolem UOSR na rysunku planu;
 - 4) teren istniejącej zabudowy mieszkaniowej jednorodzinnej, oznaczony symbolem 1M na rysunku planu;
 - 5) teren zabudowy mieszkaniowej z dopuszczeniem usług kultury, oznaczony symbolem M/UK na rysunku planu;
 - 6) teren usług, oznaczony symbolem U na rysunku planu
2. Przedmiotem ustaleń planu dla terenu oznaczonego CENTRUM 2 są:
 - 1) teren zabudowy mieszkaniowej jednorodzinnej rezydencjonalnej oznaczony symbolem 2M na rysunku planu;

- 2) teren usług sportu, turystyki i rekreacji z usługami towarzyszącymi oznaczony symbolem USTR na rysunku planu;
- 3) teren parkingu oznaczony symbolem KP na rysunku planu;
- 4) teren usług z dopuszczeniem zabudowy mieszkaniowej jednorodzinnej oznaczony symbolem U/M na rysunku planu.

§ 5.

Celem planu jest:

- 1) wyznaczenie zasad realizacji nowych funkcji dla centrum miasta Puszczykowa,
- 2) ochrona interesów publicznych, ponadlokalnych i lokalnych w zakresie:
 - a) ochrony środowiska przyrodniczego w rejonie opracowania planu, w tym szczególnie Wielkopolskiego Parku Narodowego,
 - b) zapewnienia prawidłowych powiązań komunikacyjnych,
 - c) zapewnienia obsługi w zakresie infrastruktury technicznej.

§ 6.

Obsługę komunikacyjną terenu opracowania planu stanowi układ istniejących dróg publicznych: ulica Wysoka (droga wojewódzka nr 430 Poznań - Mosina), ulice: Ks. Posadzego, Podgórzna, Poznańska, Kościelna, będące poza granicami planu oraz projektowany układ dróg: dróg publicznych oraz dróg wewnętrznych na terenie opracowania, oznaczonych symbolami KZ, KL, KD, KP i KPJ.

§ 7.

1. Ilekroć w dalszych przepisach niniejszej uchwały jest mowa o:
 - 1) uchwalę - należy przez to rozumieć niniejszą uchwałę Rady Miasta Puszczykowa, o ile z treści przepisu nie wynika inaczej,
 - 2) planie miasta - należy przez to rozumieć ustalenia planu, o których mowa w § 1, ust. 1 uchwały, o ile z treści przepisu nie wynika inaczej,
 - 3) frontowej nieprzekraczalnej linii zabudowy - należy przez to rozumieć linię wyznaczającą maksymalne zbliżenie skrajnej części budynku do frontowej granicy działki,
 - 4) tylnej nieprzekraczalnej linii zabudowy - należy przez to rozumieć linię wyznaczającą maksymalne zbliżenie skrajnej części budynku do tylnej granicy działki,
 - 5) zabudowie mieszkaniowej jednorodzinnej i mieszkaniowej jednorodzinnej rezydencjonalnej - należy przez to rozumieć trwałe obiekty budowlane przeznaczone na stały pobyt ludzi, spełniające warunki określone w niniejszej uchwale,
 - 6) obszarze niekorzystnych warunków gruntowo - wodnych dla projektowanej zabudowy - należy przez to rozumieć obszar występowania przewarstwień mulków i namulów o niekorzystnych cechach fizycznych dla posadowienia budynku,
 - 7) dokumentacjach technicznych lub programowych sieci uzbrojenia terenu - należy przez to rozumieć opracowania projektowe istniejące lub przyszłe, których rozwiązania będą stanowiły uściślenie zasad realizacji niniejszego planu w zakresach branżowych i problemowych, w skali nie objętej niniejszą uchwałą i nie kolidujące z nią,
 - 8) opracowaniach planistycznych odrębnych - należy przez to rozumieć plany miejscowe już obowiązujące lub przyszłe, które zawierają będą ustalenia dodatkowe, nie kolidujące z niniejszą uchwałą,
 - 9) garażu otwartym - należy przez to rozumieć garaż, w którym otwory w ścianach zewnętrznych stanowią co najmniej 1/3 całkowitej powierzchni ścian.

§ 8.

Następujące oznaczenia graficzne na rysunku planu są obowiązującymi ustaleniami planu:

1. granica zatwierdzenia planu,
2. linie rozgraniczające tereny o różnym sposobie użytkowania obowiązujące,
3. projektowane granice działek,
4. oznaczenia funkcji terenu - według legendy na rysunku planu,
5. frontowa nieprzekraczalna linia zabudowy,
6. tylna nieprzekraczalna linia zabudowy,
7. lokalizacje połączeń komunikacyjnych projektowanych terenów z istniejącym układem dróg.

§ 9.

Ustala się, że wszelkie podziały działek znajdujących się w granicach zatwierdzenia planu, które nastąpiły w trakcie sporządzenia planu lub nastąpią w trakcie jego realizacji (w tym zmiana numerów ewidencyjnych), nie powodują nieważności bądź zmiany któregokolwiek z przepisów niniejszej uchwały.

W trakcie procesu planistycznego poczyniono działania w kierunku minimalizacji wzajemnych konfliktów i optymalizacji korzyści wynikających ze wspólnych działań władz samorządowych reprezentujących mieszkańców Puszczykowa oraz interesu publicznego całej gminy.

II PRZEPISY SZCZEGÓŁOWE

§ 11.

1. Zmienia się ustalenia planu zagospodarowania przestrzennego miasta Puszczykowa, zatwierdzonego uchwałą nr V/32/89 Miejskiej Rady Narodowej w Puszczykowie z dnia 4.03.1989 r. (ogłoszona w DzU Województwa Poznańskiego nr 10, poz. 223), zgodnie z przepisami niniejszej uchwały.
2. Na terenie CENTRUM 1, na podstawie przepisów niniejszej uchwały zmienia się przeznaczenie:
 - 1) części działek nr ewid. 558, 563 oraz działek nr ewid. 559 i 565/2 z przeznaczenia pod usługi oświaty, na cele usług oświaty, sportu i rekreacji zgodnie z rysunkiem planu,
 - 2) działki nr ewid. 566/14, 566/15, 566/16, 566/17, 566/18, 566/19, 566/20, 566/22 oraz części działki nr ewid. 566/21 z przeznaczenia w części pod usługi handlu i w części pod zabudowę mieszkaniową, na cele usług zgodnie z rysunkiem planu - z dopuszczeniem pozostawienia istniejących budynków garaży na działkach nr 566/15, 566/16, 566/17,
 - 3) część działek nr ewid. 566/21, 22L/6 i 566/24 z przeznaczenia pod zabudowę mieszkaniową, na cele komunikacji zgodnie z rysunkiem planu,
 - 4) części działki nr ewid. 22L/6 z przeznaczenia pod zabudowę mieszkaniową, na cele zabudowy mieszkaniowej z dopuszczeniem usług kultury oraz na cele komunikacji, zgodnie z rysunkiem planu,
 - 5) części działek nr ewid. 22L/5 i 563 z przeznaczenia pod usługi oświaty i usługi administracji, na cele usług oświaty sportu, rekreacji z dopuszczeniem zabudowy mieszkaniowej, zgodnie z rysunkiem planu,
 - 6) części działki nr ewid. 22L/5 z przeznaczenia pod usługi administracji, na cele usług administracji z dopuszczeniem usług kultury z funkcją mieszkaniową uzupełniającą, zgodnie z rysunkiem planu,
 - 7) część działek nr ewid. 565/2, 558, 557/1, 557/6 z przeznaczenia pod usługi oświaty na cele komunikacji,
 - 8) część działki nr ewid. 566/24 z przeznaczenia pod usługi oświaty na cele usług oświaty, sportu i rekreacji,
 - 9) działki nr ewid. 566/23 z przeznaczenia pod urządzenia energetyczne na cele usług oświaty, sportu i rekreacji.
3. Na terenie CENTRUM 1 pozostawia się bez zmian przeznaczenie: działek nr ewid. 566/6, 566/5, 566/4 oraz części działki nr ewid. 22L/6 na cele zabudowy mieszkaniowej jednorodzinnej oznaczone na rysunku planu symbolem 1M.
4. Na terenie CENTRUM 2 zmienia się przeznaczenie:
 - 1) działek nr ewid. 698 i 699, oraz części działek nr ewid. 700 i 701 z przeznaczenia pod usługi handlu, usługi zdrowia i usługi kultury i sztuki, na cele usług z zabudową mieszkaniową oraz przestrzenią publiczną i ciągami komunikacyjnymi,
 - 2) części działek nr ewid. 700 i 701 z przeznaczenia pod usługi handlu, usługi zdrowia i usługi kultury i sztuki, na cele parkingu,
 - 3) części działki nr ewid. 719 z przeznaczenia pod usługi turystyki i wczasów, na cele zabudowy mieszkaniowej jednorodzinnej rezydencjonalnej,
 - 4) części działek nr ewid. 701 i 719 z przeznaczenia pod usługi turystyki i wczasów, na cele komunikacji,
 - 5) część działek nr ewid. 700 i 701 z przeznaczenia pod tereny parkingowe, na cele usług sportu, turystyki, rekreacji z usługami towarzyszącymi,
 - 6) części działek nr ewid. 701 i 719 z przeznaczenia pod usługi sportu na cele usług sportu, turystyki, rekreacji z usługami towarzyszącymi.

Ustalenia dotyczące CENTRUM 1

1. Na terenie usług oświaty, sportu i rekreacji oznaczonej symbolem 1UOSR ustala się następujące zasady zabudowy i zagospodarowania terenu:
 - 1) obowiązuje wyłącznie zabudowa związana z przeznaczeniem terenu,
 - 2) obowiązuje wysokość budynków do 4 kondygnacji (w tym poddasze użytkowe) z możliwością podpiwniczenia uzależnioną od badań szczegółowych gruntu, lecz z piwnicami wyniesionymi nie więcej niż 0,5 m ponad istniejący poziom terenu,
 - 3) maksymalna powierzchnia zabudowy dla wszystkich budynków łącznie wynosi nie więcej niż 30% ogólnej powierzchni terenu,
 - 4) dla realizacji funkcji terenu dopuszcza się jedynie zabudowę lub modernizację istniejących obiektów,
 - 5) obowiązują dachy dwu- lub wielospadowe o równych kątach nachylenia połaci dachowych, o spadku nie większym niż 45°,
 - 6) wyklucza się możliwość realizacji budynków gospodarczych i garaży,
 - 7) postuluje się realizację drogi wewnętrznej o szerokości min. 8,0 m w liniach rozgraniczających,
 - 8) włączenie drogi, o której mowa w pkt 7 należy zrealizować zgodnie z rysunkiem planu, zachowując wskazany trójkąt widoczności.
2. Na terenie usług oświaty, sportu i rekreacji oznaczonej symbolem 2UOSR ustala się następujące zasady zabudowy i zagospodarowania terenu:
 - 1) obowiązuje wyłącznie zabudowa związana z przeznaczeniem terenu,
 - 2) obowiązuje wysokość budynków do 2 kondygnacji (w tym poddasze użytkowe) z możliwością podpiwniczenia uzależnioną od badań szczegółowych gruntu, lecz z piwnicami wyniesionymi nie więcej niż 1,5 m ponad istniejący poziom terenu,
 - 3) maksymalna powierzchnia zabudowy dla wszystkich budynków łącznie wynosi nie więcej niż 35% ogólnej powierzchni terenu,
 - 4) zaleca się dachy dwu- lub wielospadowe o spadku nie większym niż 45°,
 - 5) dla obiektów sportowych dopuszcza się inne rozwiązania dachów oraz maksymalną wysokość 11 m,
 - 6) dopuszcza się możliwość realizacji budynków gospodarczych i garaży wolnostojących.
3. Na terenie usług oświaty, sportu i rekreacji z dopuszczeniem zabudowy mieszkaniowej oznaczonej symbolem UOSR/M ustala się następujące zasady zabudowy i zagospodarowania terenu:
 - 1) obowiązuje wyłącznie zabudowa związana z przeznaczeniem terenu,
 - 2) obowiązuje wysokość budynków do 2 kondygnacji (w tym poddasze użytkowe) z możliwością podpiwniczenia uzależnioną od badań szczegółowych gruntu, lecz z piwnicami wyniesionymi nie więcej niż 1,5 m ponad istniejący poziom terenu,
 - 3) dla obiektów sportowych dopuszcza się realizację budynków jednokondygnacyjnych o wysokości do 11,00 m,
 - 4) maksymalna powierzchnia zabudowy dla wszystkich budynków łącznie wynosi nie więcej niż 30% ogólnej powierzchni terenu,
 - 5) w przypadku obiektów użyteczności publicznej dopuszcza się zwiększenie powierzchni zabudowy wym. w p. 4) do 50% powierzchni terenu,
 - 6) obowiązują dachy dwu- lub wielospadowe o równych kątach nachylenia połaci dachowych, o spadku nie mniejszym niż 25° i nie większym niż 45°,
 - 7) dla obiektów, o których mowa w pkt. 3 dopuszcza się stosowanie dachów o innym kształcie niż w p. 6)

- 8) wyklucza się możliwość realizacji budynków gospodarczych,
 - 9) garaże należy realizować jako wbudowane w budynek podstawowy
 - 10) dopuszcza się możliwość użytkowania istniejących obiektów zgodnie z ich dotychczasowym przeznaczeniem.
 - 11) zakazuje się wykorzystywania garaży dla innych celów, kolidujących z podstawową funkcją terenu.
 - 12) w przypadku realizacji drogi, o której mowa w ust. 1, pkt 7 należy zachować minimalną odległość od istniejącego budynku wynoszącą 4,0 m oraz wykonać plac manewrowy - nawrotek.
4. Na terenie istniejącej zabudowy mieszkaniowej oznaczonej symbolem 1M ustala się następujące zasady zabudowy i zagospodarowania terenu:
- 1) obowiązuje zabudowa mieszkaniowa wyłącznie jednorodzinna niskiej intensywności,
 - 2) zakazuje się wykonywania podziałów geodezyjnych przedmiotowego terenu, poza projektowanymi granicami działek, zgodnie z rysunkiem planu.
 - 3) dla przebudowy, rozbudowy lub budowy nowego budynku ustala się wysokość budynków mieszkalnych do 3 kondygnacji (w tym poddasze użytkowe), nie więcej jednak niż 11,0 m, w kalenicy dachu licząc od istniejącego poziomu terenu,
 - 4) obowiązują dachy dwu- lub wielospadowe o równych kątach nachylenia połaci dachowych, o spadku nie mniejszym niż 25° i nie większym niż 45°,
 - 5) na poszczególnych działkach, poza budynkami mieszkalnymi, dopuszcza się lokalizację garażu o powierzchni do 50 m² oraz garażu otwartego o powierzchni do 50 m²,
 - 6) zakazuje się wykorzystywania garaży dla innych celów, kolidujących z podstawową funkcją terenu.
5. Na terenie zabudowy usługowej oznaczonej symbolem U ustala się następujące zasady zabudowy i zagospodarowania terenu:
- 1) obowiązuje zabudowa wyłącznie związana z realizacją usług centrotwórczych i ponadlokalnych,
 - 2) dopuszcza się pozostawienie 3 budynków istniejących garaży bez możliwości rozbudowy,
 - 3) obowiązuje wysokość budynku do 2 kondygnacji oraz poddasze użytkowe z możliwością podpiwniczenia uzależnioną od badań szczegółowych gruntu, lecz z piwnicami wyniesionymi nie więcej niż 1,5 m ponad istniejący poziom terenu,
 - 4) maksymalna powierzchnia zabudowy dla wszystkich budynków łącznie wynosi nie więcej niż 40% ogólnej powierzchni terenu,
 - 5) obowiązują dachy dwu- lub wielospadowe o równych kątach nachylenia połaci dachowych, o spadku nie mniejszym niż 25° i nie większym niż 50°,
 - 6) garaże należy realizować jako wbudowane w budynek podstawowy, w ramach dopuszczalnej powierzchni zabudowy wym. w p 3),
 - 7) zakazuje się wykorzystywania garaży dla innych celów, kolidujących z podstawową funkcją terenu.
6. Na terenie zabudowy mieszkaniowej jednorodzinnej z dopuszczeniem usług kultury, oznaczonych symbolem M/UK ustala się następujące zasady zabudowy i zagospodarowania terenu:
- 1) obowiązuje zabudowa mieszkaniowa jednorodzinna z dopuszczeniem usług kultury w obiektach wbudowanych, przybudowanych lub wolnostojących na działce,
 - 2) ustala się wysokość budynków do 3 kondygnacji (w tym poddasze użytkowe), nie więcej jednak niż 11,0 m w kalenicy dachu, licząc od istniejącego poziomu terenu,
 - 3) dopuszcza się wykonanie podziału geodezyjnego przedmiotowego terenu na działki o powierzchni nie mniejszej niż 1200 m²,
 - 4) maksymalna powierzchnia zabudowy dla wszystkich budynków łącznie wynosi 25% ogólnej powierzchni terenu, ale nie więcej niż 400 m² powierzchni dla jednego budynku,
 - 5) obowiązują dachy dwu- lub wielospadowe o równych kątach nachylenia połaci dachowych, o spadku nie mniejszym niż 25° i nie większym niż 45°,
 - 6) na poszczególnych działkach, poza budynkami mieszkalnymi, dopuszcza się lokalizację garażu o powierzchni do 50 m² oraz garażu otwartego o powierzchni do 50 m²,
 - 7) zakazuje się wykorzystywania garaży dla innych celów, kolidujących z podstawową funkcją terenu,
7. Na terenie usług administracji z dopuszczeniem usług kultury oraz funkcją mieszkaniową uzupełniającą, oznaczonym symbolem UA/UK ustala się następujące zasady zabudowy i zagospodarowania terenu:
- 1) obowiązuje zabudowa wyłącznie związana z podstawowym przeznaczeniem terenu,
 - 2) ustala się obowiązek lokalizowania nowych budynków tylko w strefie budowlanej, określonej frontową oraz tylną nieprzekraczalną linią zabudowy, zgodnie z rysunkiem planu,
 - 3) ustala się wysokość budynków do 3 kondygnacji (w tym poddasze użytkowe), nie więcej jednak niż 11,0 m, licząc od istniejącego poziomu terenu,
 - 4) możliwość podpiwniczenia uzależnia się od wyników badań szczegółowych gruntu,
 - 5) strop piwnic wyniesiony może być nie więcej niż 1,5 m ponad istniejący poziom terenu,
 - 6) maksymalna powierzchnia zabudowy dla wszystkich budynków wynosi nie więcej niż 50% powierzchni strefy budowlanej,
 - 7) dla wszystkich budynków obowiązują dachy dwu- lub wielospadowe o równych kątach nachylenia połaci dachowych, o spadku nie mniejszym niż 25° i nie większym niż 45°,
 - 8) garaże należy realizować jako wbudowane do budynku podstawowego lub wolnostojące w ramach dopuszczalnej powierzchni zabudowy,
 - 9) zakazuje się przebudowy, rozbudowy lub wykonywania wszelkich zmian w istniejącym zabytkowym budynku bez uzgodnienia z odpowiednimi służbami ochrony zabytków.
- Ustalenia dotyczące CENTRUM 2**
8. Na terenie zabudowy mieszkaniowej jednorodzinnej rezyduencyjnej oznaczonej symbolem 2M ustala się następujące zasady zabudowy i zagospodarowania terenu:
- 1) obowiązuje zabudowa mieszkaniowa wyłącznie jednorodzinna niskiej intensywności,
 - 2) ustala się obowiązek lokalizowania budynków mieszkalnych wyłącznie w strefie budowlanej, określonej frontową oraz tylną nieprzekraczalną linią zabudowy, zgodnie z rysunkiem planu,
 - 3) zakazuje się realizacji jakiegokolwiek zabudowy poza strefą budowlaną,
 - 4) ustala się możliwość wydzielenia dwóch działek o powierzchni min. 1200 m², dwóch działek o powierzchni min. 3000 m² oraz jednej działki o powierzchni ok. 2000 m²,
 - 5) dopuszcza się możliwość podziału tego terenu na mniejszą ilość działek z zachowaniem tylnej linii zabudowy,
 - 6) w celu powiększenia powierzchni działek nr ewid. 709, 710, 711, 712, 713, 714, 715 o pas stanowiący szczególnie chronioną zieleni leśną, dopuszcza się wykonanie podziału geodezyjnego na przedłużeniu istniejących granic podziału tych działek, zgodnie z rysunkiem planu,
 - 7) jeżeli właściciele działek wymienionych w p. 6) nie wyrażą woli nabycia działek pasa zieleni leśnej, będą one

- mogły stanowić część przyległych do niego działek na terenie 2M,
- 8) ustala się wysokość budynków mieszkalnych do 3 kondygnacji (w tym poddasze użytkowe), nie więcej jednak niż 11,0 m w kalenicy dachu, licząc od istniejącego poziomu terenu,
 - 9) możliwość podpiwniczenia uzależnia się od wyników badań szczegółowych gruntu,
 - 10) strop piwnic wyniesiony może być nie więcej niż 0,5 m ponad istniejący poziom terenu,
 - 11) obowiązują dachy dwu- lub wielospadowe o równych kątach nachylenia połaci dachowych, o spadku nie mniejszym niż 25° i nie większym niż 45°,
 - 12) na poszczególnych działkach, poza budynkami mieszkalnymi, dopuszcza się lokalizację garażu o powierzchni do 50 m² oraz garażu otwartego o powierzchni do 50 m²,
 - 13) zakazuje się wykorzystywania garaży dla innych celów, kolidujących z podstawową funkcją terenu,
 - 14) ustala się obowiązek zachowania i utrzymania zieleni leśnej poza strefą budowlaną oznaczoną na rysunku planu, zgodnie z przepisami 18.
9. Na terenie oznaczonym symbolem USTR ustala się funkcje usług sportu, turystyki, rekreacji z usługami towarzyszącymi.
- 1) Przed przystąpieniem do zainwestowania terenu ustala się obowiązek opracowania i uzgodnienia z Radą Miasta Puszczykowa koncepcji programowo-przestrzennej,
 - 2) Do czasu opracowania pow. koncepcji pozostawia się zasady zabudowy oraz istniejący sposób zagospodarowania i użytkowania terenu.
10. Na terenie usług z dopuszczeniem zabudowy mieszkaniowej, z przestrzenią publiczną i komunikacją, oznaczonym symbolem U/M ustala się:
- 1) obowiązek opracowania i uzgodnienia koncepcji zagospodarowania terenu z Radą Miasta.
 - 2) zachowania następujących zasad zabudowy i zagospodarowania terenu:
 - a) obowiązuje zabudowa zwarta związana z podstawową funkcją terenu,
 - b) ustala się obowiązek realizacji pomieszczeń usługowych w parterach budynków,
 - c) dopuszcza się realizację pomieszczeń usługowych na I piętrze obiektów,
 - d) ustala się maksymalną wysokość budynków usługowo-mieszkalnych na 11 m w kalenicy dachu, a budynków użyteczności publicznej do 15 m w kalenicy dachu, licząc od istniejącego poziomu terenu,
 - e) dla wykonania pokrycia dachowego ustala się obowiązek wykorzystania dachówki ceramicznej, cementowej lub innego pokrycia o podobnych walorach estetycznych w kolorach czerwonym, czarnym lub kolorach pośrednich,
 - f) możliwości podpiwniczenia uzależnia się od badań szczegółowych gruntu,
 - g) dopuszcza się wyniesienie piwnic nie więcej niż 1,5m ponad istniejący poziom terenu,
 - h) maksymalna powierzchnia zabudowy dla wszystkich budynków wynosi maksymalnie 50% ogólnej powierzchni terenu U/M. dopuszcza się maksymalne wysunięcie budynku powyżej parteru (balkon, wyskusz, itp.) o 0,80 m, licząc od lica budynku.
 - i) obowiązują dachy dwu- lub wielospadowe o równych kątach nachylenia połaci dachowych. o spadku nie mniejszym niż 25° i nie większym niż 50°,
 - j) garaże należy realizować jako wbudowane w budynek podstawowy, w ramach dopuszczalnej powierzchni zabudowy,
 - k) zakazuje się wykorzystywania garaży dla innych celów, kolidujących z podstawową funkcją terenu.
 - l) wyklucza się możliwość realizacji budynków gospodarczych,

- m) dopuszcza się wykonanie 2 wjazdów podstawowych na przedmiotowy teren,
 - n) do czasu opracowania koncepcji zagospodarowania terenu i przystąpienia do jej realizacji pozostawia się dotychczasowy sposób zagospodarowania terenu.
11. Na terenie parkingu oznaczonego symbolem KP ustala się następujące zasady zabudowy i zagospodarowania terenu:
- 1) cały obszar powinien być dostosowany do funkcji podstawowej działki poprzez wykonanie uzbrojenia terenu i utwardzenia jego powierzchni odpowiednio do potrzeb i parametrów obciążenia,
 - 2) dopuszcza się wykonanie utwardzenia tej strefy do 90%,
 - 3) wjazd na parking należy zorganizować z drogi 4 KD, zgodnie z rysunkiem planu,
 - 4) zakazuje się realizacji obiektów kubaturowych, z wyjątkiem obiektu związanego z podstawowym przeznaczeniem terenu o powierzchni do 25 m²,
 - 5) zaleca się utworzenie pasów zieleni pomiędzy strefami parkowania.

§ 13.

Na terenie okresowego występowania wysokich stanów wód gruntowych, oznaczonym na rysunku planu odpowiednim symbolem zgodnie z legendą rysunku planu, w przypadku lokalizowania nowych obiektów budowlanych ustala się obowiązek wykonania szczegółowych badań gruntowo - wodnych.

§ 14.

Ustalenia w zakresie infrastruktury technicznej:

1. Zaopatrzenie w wodę należy zapewnić poprzez rozbudowę istniejącej sieci wodociągowej,
2. Docelowo należy zapewnić odprowadzanie ścieków do istniejącej oczyszczalni ścieków,
3. Do czasu realizacji kanalizacji sanitarnej dopuszcza się stosowanie szczelnych zbiorników bezodpływowych.
4. Zasilanie w energię elektryczną - na podstawie warunków szczegółowych uzgodnionych z właściwym dystrybutorem energii.
5. Postuluje się zmianę lokalizacji stacji transformatorowej z działek nr ewid. 566/23 i 557/5 na działkę nr ewid. 558, zgodnie z rysunkiem planu,
6. Zaopatrzenie w gaz należy zagwarantować poprzez rozbudowę istniejącej sieci gazowej Puszczykowa, zgodnie z obowiązującymi przepisami i dokumentacjami technicznymi lub programami sieci uzbrojenia terenu.
7. Zaleca się stosowanie do celów grzewczych paliw gazowych i płynnych, ogrzewania elektrycznego lub źródeł energii odnawialnej.

§ 15.

Ustalenia w zakresie komunikacji:

1. Ustala się poniższą klasyfikację ulic:
 - 1) K - Z - ulice zbiereze,
 - 2) K - L - ulica lokalna,
 - 3) K - D - ulice dojazdowe,
 - 4) KPJ -ciąg pieszo - jezdny,
 - 5) KP - przejścia piesze.
2. Ustalenia w zakresie podstawowych parametrów ulic:
 - 1) KL - ulica Ks. Posadzego (w obecnych granicach - poza terenem opracowania) -
 - a) przy terenie 1 M - ustala się poszerzenie do linii rozgraniczającej - zgodnie z rysunkiem planu
 - b) przy terenie UA/UK - postuluje się docelowo poszerzenie pasa drogowego - według rysunku planu.
 - 2) Dla zapewnienia obsługi wewnętrznej terenów UOSR i UOSR/M zaleca się wykonanie drogi równoległej do ul. Wysokiej z włączeniem oraz z zachowaniem trójkąta widoczności, zgodnie z rysunkiem planu,
 - 3) 2 KD - projektowana ulica dojazdowa zakończona nawrotką:
 - a) ulica przeznaczona do obsługi istniejącego i projektowanego terenu usług oświaty sportu i rekreacji.

- b) ustala się szerokość w liniach rozgraniczających 10 -15 m (wg rys. planu).
 - c) ustala się szerokość jezdni 5 m,
 - d) w pasie ulicy od północnej strony jezdni przewiduje się zatokę postojową równoległego parkowania, natomiast od strony południowej wyznacza się miejsca postojowe usytuowane prostopadle.
- 4) KP - projektowane przejście piesze z możliwością dojazdu do stacji elektroenergetycznej:
- a) ustala się zmienną szerokość w liniach rozgraniczających zgodnie z rysunkiem planu.
 - b) ustala się obowiązek opracowania projektu urządzenia - zagospodarowania obszaru komunikacji pieszej oraz powiązania z istniejącą drogą pieszą w granicach ul. Wysokiej.
- 5) 3 KD - istniejąca ulica Kościelna pozostaje w dotychczasowych parametrach.
- 6) 4 KD - projektowana ulica dojazdowa wyznaczona po istniejącym śladzie:
- a) ulica o charakterze sięgacza do obsługi terenu zabudowy mieszkaniowej i terenu USRT.
 - b) ustala się szerokość jezdni 5 m.
- 7) 1 KPJ - projektowana ulica dojazdowa z nawrotką:
- a) ulica o charakterze drogi wewnętrznej na terenie M/UK - nie jest drogą publiczną.
 - b) ustala się lokalizację wjazdu z ulicy KL.
 - c) ustala się szerokość ulicy w liniach rozgraniczających zgodnie z rysunkiem planu.
 - d) ustala się szerokość jezdni na min. 5 m,
- 8) 2 KPJ - projektowana droga dojazdowa z nawrotką - bez konieczności wydzielania przypadku innego, niż z na rysunku, sposobu zagospodarowania
- a) ulica o charakterze drogi wewnętrznej - dojazdu do 5 działek na terenie 2M - nie jest drogą publiczną
 - b) ustala się lokalizację wjazdu z ulicy 4 KD.
 - c) ustala się szerokość jezdni na min. 4 m.
 - d) postulowana szerokość drogi w liniach rozgraniczających - 6 m - zgodnie z rysunkiem planu.

III PRZEPISY KOŃCOWE

16.

1. Zgodnie z art. 10 ust. 3 ustawy, ustala się stawkę procentową służącą naliczaniu opłaty, o której mowa w art. 36 ust. 3 ustawy w wysokości 30%.
2. Przepis ust. 1 nie ma zastosowania w przypadku terenów Skarbu Państwa we władaniu Zarządu Miasta Puszczykowa oraz terenów własności Miasta Puszczykowa.

§ 17

1. Zgodę na zmianę przeznaczenia na cele nieleśne i nierolnicze gruntu leśnego - lasu ochronnego o powierzchni 5100 m² na działce nr ewid. 719 zgodnie z rysunkiem planu, uzyskano na podstawie decyzji Wojewody Wielkopolskiego z dnia 10.08.2000 r. nr OS-III-2-6112-29/00.
2. Na pozostałej części działki nr ewid. 719 należy prowadzić gospodarkę leśną zgodnie z Uproszczonym planem urządzenia lasu, opracowanym na okres od 01.01.1997 r. do 31.12.2006 r.

§ 18.

Traci moc miejscowy plan zagospodarowania przestrzennego miasta Puszczykowa zatwierdzony uchwałą nr V/32/89 z 4.03.1989 Miejskiej Rady Narodowej w Puszczykowie dla obszaru opracowania nin. planu.

§ 20.

Wykonanie uchwały powierza się Zarządowi Miasta Puszczykowa.

§ 21.

Uchwałą wchodzi w życie po upływie 14 dni od daty ogłoszenia w Dzienniku Urzędowym Województwa Wielkopolskiego.

Zmiana budżetu

Uchwałą nr 231/01/III

Rady Miasta Puszczykowa wprowadziła korektę budżetu na 2001 rok.

Uchwały podatkowe

Uchwałą nr 232/01/III

Rady Miasta Puszczykowa z dnia 19.11.2001 r. w sprawie podatku od nieruchomości.

Na podstawie art. 5, ust. 1 ustawy z dnia 12 stycznia 19991 r. o podatkach i opłatach lokalnych (DzU nr 9, poz. 31 i nr 101, poz. 444, z 1992 r. nr 21, poz. 86, z 1994 r. nr 123, poz. 600, z 1996 r. nr 91, poz. 409 i nr 149, poz. 704, z 1997 r. nr 5, poz. 24, nr 107, poz. 689, nr 121, poz. 770 i nr 123, poz. 780, z 1998 r. nr 106, poz. 668, nr 150, poz. 983, nr 160, poz. 1058, z 2000 r. nr 88, poz. 983, nr 95, poz. 1041, nr 122, poz. 1315 oraz z 2001 r. nr 111, poz. 1197 i 1 rozporządzenia Ministra Finansów z dnia 18 października 2001 r. w sprawie określenia górnych granic stawek kwotowych w niektórych podatkach i opłatach lokalnych (DzU nr 125, poz. 1375) oraz art. 18, ust. 2, pkt 8 ustawy z dnia 8 marca 1990 r. o samorządzie gminnym (t.j. DzU nr 13, poz. 74 z 1996 r. ze zmianami) w związku z 9, ust. 3, pkt. 7 Statutu Miasta Rada Miasta uchwała, co następuje:

§ 1.

Ustala się wysokość rocznych stawek podatku od nieruchomości:

1. Od budynków mieszkalnych lub ich części - 0,49 zł od 1 m² powierzchni użytkowej,
2. Od budynków lub ich części związanych z działalnością gospodarczą inną niż rolnicza lub leśna, z wyjątkiem budynków lub ich części przydzielonych na potrzeby bytowe osób zajmujących lokale mieszkalne, oraz od części budynków mieszkalnych zajętych na prowadzenie działalności gospodarczej - 16,83 zł od 1 m² powierzchni użytkowej, a od powierzchni użytkowej na cele socjalne w budynkach związanych z działalnością gospodarczą - 8,80 zł od 1 m² powierzchni użytkowej,
3. Od budynków lub ich części zajętych na prowadzenie działalności gospodarczej w zakresie obrotu kwalifikowanym materiałem siewnym - 7,84 zł od 1 m² powierzchni użytkowej,
4. Od pozostałych budynków lub ich części
 - a) od budynków letniskowych - 5,62 zł od 1 m² powierzchni użytkowej,
 - b) od budynków gospodarczych (w tym pomieszczeń, wiat, garaży wolnostojących, szop drewnianych) - 3 zł od 1 m² powierzchni użytkowej,
5. Od budowl - 2% ich wartości.
6. Od gruntów:
 - a) związanych z działalnością gospodarczą inną niż działalność rolnicza lub leśna, z wyjątkiem związanych z budynkami mieszkalnymi - 0,60 zł od 1 m² powierzchni,
 - b) będących użytkami rolnymi nie wchodzącymi w skład gospodarstw rolnych w rozumieniu przepisów ustawy z dnia 15 listopada 1984 r. o podatku rolnym, wykorzystywanych na cele rolnicze - 0,06 zł od 1 m² powierzchni,
 - c) pod jeziorami, zajętych na zbiorniki wodne retencyjne lub elektrowni wodnych - 3,28 zł od 1 ha powierzchni
 - d) pozostałych - 0,09 zł od 1 m² powierzchni.

§ 2.

1. Obowiązek podatkowy powstaje od pierwszego dnia miesiąca następującego po miesiącu, w którym powstały okoliczności uzasadniające powstanie tego obowiązku.
2. Obowiązek podatkowy wygasza z upływem miesiąca, w którym ustaly okoliczności uzasadniające ten obowiązek.

§ 3.

Wykonanie uchwały powierza się Zarządowi Miasta.

§ 4.

Traci moc uchwała nr 174/2000/III z dnia 29.12.2000 r. Rady Miasta Puszczykowa w sprawie podatku od nieruchomości.

§ 5.

Uchwała wchodzi w życie po upływie 14 dni od daty ogłoszenia w Dzienniku Urzędowym Województwa Wielkopolskiego z mocą obowiązującą od dnia 1 stycznia 2002 r. i podlega ogłoszeniu przez umieszczenie na tablicy ogłoszeń Urzędu Miejskiego oraz opublikowaniu w „Echu Puszczykowa”.

Uchwała nr 233/01/III

**Rady Miasta Puszczykowa z dnia 19.11.2001 r.
w sprawie podatku od środków transportowych.**

Na podstawie art. 10, ust. 1 i 2 ustawy z dnia 12.01.1991 r. o podatkach i opłatach lokalnych (DzU nr 9, poz. 31 i nr 101, poz. 444 z 1992 r. nr 21, poz. 86, z 1994 r. nr 123, poz. 600, z 1996 r. nr 91, poz. 409 i nr 149, poz. 704 z 1997 r. nr 5, poz. 24, nr 107, poz. 689, nr 121, poz. 770, nr 123, poz. 780 z 1998 r. nr 106, poz. 668, nr 150, poz. 983, nr 160, poz. 1058 z 2000 r. nr 88, poz. 983, nr 95, poz. 1041 i nr 122, poz. 1315 oraz z 2001 r. nr 111, poz. 1197 oraz art. 18, ust. 2, pkt 8 ustawy z dnia 08.03.1990 r. o samorządzie gminnym (t.j. DzU nr 13, poz. 74 z 1996 r. ze zmianami), w związku z 9, ust. 3, pkt 7 Statutu Miasta Rada Miasta uchwała, co następuje:

§ 1.

Podatek od środków transportowych wynosi rocznie:

1. od samochodu ciężarowego o dopuszczalnej masie całkowitej od 3,5 tony i poniżej 12 ton wyprodukowanego do dnia 31 grudnia 1994 r., nieposiadającego i posiadającego: katalizator spalin, reduktor dźwięków pracy silnika, napęd gazowy lub napęd na biopaliwo:
 - a) od 3,5 tony do 5,5 tony włącznie 500 zł
 - b) powyżej 5,5 tony do 9 ton włącznie 650 zł
 - c) powyżej 9 ton a poniżej 12 ton 750 zł
2. od samochodu ciężarowego o dopuszczalnej masie całkowitej od 3,5 tony i poniżej 12 ton wyprodukowanego po dniu 31 grudnia 1994 r., nieposiadającego i posiadającego: katalizator spalin, reduktor dźwięków pracy silnika, napęd gazowy lub napęd na biopaliwo:
 - a) od 3,5 tony do 5,5 tony włącznie 470 zł
 - b) powyżej 5,5 tony do 9 ton włącznie 620 zł
 - c) powyżej 9 ton a poniżej 12 ton 720 zł
3. od samochodu ciężarowego z zawieszeniem osi jezdnych pneumatycznym lub zawieszeniem uznanym za równoważne o dopuszczalnej masie całkowitej:
 - a) równej lub wyższej niż 12 ton, a mniejszej niż 18 ton,
 - o liczbie osi - dwie 1.050 zł
 - o liczbie osi - trzy 1.500 zł
 - b) równej lub wyższej niż 18 ton, a mniejszej niż 26 ton,
 - o liczbie osi - trzy 1.750 zł
 - o liczbie osi - cztery i więcej 1.950 zł
 - c) równej lub wyższej niż 26 ton
 - o liczbie osi - cztery i więcej 2.000 zł
4. od samochodu ciężarowego z innym systemem zawieszenia osi jezdnych niż wymienione w § 1, pkt 3 o dopuszczalnej masie całkowitej:
 - a) równej lub wyższej niż 12 ton, a mniejszej niż 18 ton,
 - o liczbie osi - dwie 1.100 zł
 - o liczbie osi - trzy 1.550 zł
 - b) równej lub wyższej niż 18 ton, a mniejszej niż 26 ton,
 - o liczbie osi - trzy 1.800 zł
 - o liczbie osi - cztery i więcej 2.000 zł
 - c) równej lub wyższej niż 26 ton
 - o liczbie osi - cztery lub więcej 2.124 zł
5. od ciągnika siodłowego lub balastowego przystosowanego do używania łącznie z nacząpą lub przyczepą o dopuszczalnej masie całkowitej zespołu pojazdów od 3,5 tony i poniżej 12 ton - wyprodukowanego do dnia 31 grudnia 1994 r., nieposiadającego i posiadającego: katalizator spalin, reduktor dźwięków pracy silnika, napęd gazowy lub napęd na biopaliwo - 1.400 zł
6. od ciągnika siodłowego lub balastowego przystosowanego do używania łącznie z nacząpą lub przyczepą o dopuszczal-

nej masie całkowitej zespołu pojazdów od 3,5 tony i poniżej 12 ton - wyprodukowanego po dniu 31 grudnia 1994 r., nieposiadającego i posiadającego: katalizator spalin, reduktor dźwięków pracy silnika, napęd gazowy lub napęd na biopaliwo - 1.280 zł

7. od ciągnika siodłowego lub balastowego przystosowanego do używania łącznie z nacząpą lub przyczepą z zawieszeniem osi jezdnych pneumatycznym lub zawieszeniem uznanym za równoważne, o dopuszczalnej masie całkowitej zespołu pojazdów:
 - a) równej lub wyższej niż 12 ton, a mniejszej niż 40 ton,
 - o liczbie osi - dwie 1.650 zł
 - o liczbie osi - trzy 1.700 zł
 - b) równej lub wyższej niż 40 ton
 - o liczbie osi - trzy i więcej 1.800 zł
8. od ciągnika siodłowego lub balastowego przystosowanego do używania łącznie z nacząpą lub przyczepą z innym systemem zawieszenia osi jezdnych niż wymienione w 1. pkt 7 o dopuszczalnej masie całkowitej zespołu pojazdów:
 - a) równej lub wyższej niż 12 ton, a mniejszej niż 40 ton,
 - o liczbie osi - dwie 1.700 zł
 - o liczbie osi - trzy 1.750 zł
 - b) równej lub wyższej niż 40 ton
 - o liczbie osi - trzy i więcej 2.207 zł
9. od przyczepy lub nacząpy, które łącznie z pojazdem silnikowym posiadają dopuszczalną masę całkowitą od 7 ton i poniżej 12 ton wyprodukowanej do dnia 31 grudnia 1994 r. 240 zł
10. od przyczepy lub nacząpy, które łącznie z pojazdem silnikowym posiadają dopuszczalną masę całkowitą od 7 ton i poniżej 12 ton wyprodukowanej po dniu 31 grudnia 1994 r. 230 zł
11. od przyczepy lub nacząpy z zawieszeniem osi jezdnych pneumatycznym lub zawieszeniem uznanym za równoważne, która łącznie z pojazdem silnikowym posiada dopuszczalną masę całkowitą zespołu pojazdów:
 - a) równej lub wyższej niż 12 ton, a mniejszej niż 18 ton,
 - o liczbie osi - jedna 240 zł
 - b) równej lub wyższej niż 18 ton, a mniej niż 28 ton,
 - o liczbie osi - jedna 277 zł
 - o liczbie osi - dwie 240 zł
 - c) równej lub wyższej niż 28 ton, a mniejszej niż 33 tony,
 - o liczbie osi - dwie 531 zł
 - d) równej lub wyższej niż 33 tony a mniejszej niż 38 ton
 - o liczbie osi - dwie 736 zł
 - o liczbie osi - trzy 586 zł
 - e) równej lub wyższej niż 38 ton
 - o liczbie osi - dwie 995 zł
 - o liczbie osi - trzy i więcej 816 zł
12. przyczepy lub nacząpy z innym systemem zawieszenia osi jezdnych niż wymieniona w § 1, pkt 11, która łącznie z pojazdem silnikowym posiada dopuszczalną masę całkowitą zespołu pojazdów:
 - a) równej lub wyższej niż 12 ton, a mniejszej niż 18 ton,
 - o liczbie osi - jedna 250 zł
 - b) równej lub wyższej niż 18 ton, a mniejszej niż 28 ton,
 - o liczbie osi - jedna 486 zł
 - o liczbie osi - dwie 268 zł
 - c) równej lub wyższej niż 28 ton, a mniejszej niż 33 tony,
 - o liczbie osi - dwie 736 zł
 - d) równej lub wyższej niż 33 tony, a mniejszej niż 38 ton,
 - o liczbie osi - dwie 1.118 zł
 - o liczbie osi - trzy 816 zł
 - e) równej lub wyższej niż 38 ton
 - o liczbie osi - dwie 1.472 zł
 - o liczbie osi - trzy i więcej 1.109 zł
13. od autobusu , w zależności od liczby miejsc do siedzenia, wyprodukowanego do dnia 31 grudnia 1994 roku:
 - a) mniej niż 15 miejsc 380 zł
 - b) równej lub wyższej niż 15 miejsc do 29 miejsc 680 zł

- c) równej lub wyższej niż 30 miejsc 1.500 zł
 14. od autobusu, w zależności od liczby miejsc do siedzenia, wyprodukowanego po dniu 31 grudnia 1994 roku:
 a) mniej niż 15 miejsc 360 zł
 b) równej lub wyższej niż 15 miejsc do 29 miejsc 660 zł
 c) równej lub wyższej niż 30 miejsc 1.430 zł
 15. którego jedynym źródłem zasilania jest gaz, energia elektryczna lub biopaliwo - bez względu na datę produkcji:
 a) mniej niż 15 miejsc 340 zł
 b) równej lub wyższej niż 15 miejsc do 29 miejsc 640 zł
 c) równej lub wyższej niż 30 miejsc 1.400 zł

Podatek od środków transportowych jest płatny w dwóch równych ratach w terminie:

I rata - do dnia 15 lutego 2002 r.

II rata - do dnia 15 września 2002 r.

§ 3.

Wykonanie uchwały powierza się Zarządowi Miasta.

§ 4.

Traci moc uchwała nr 175/2000/III Rady Miasta Puszczykowa z dnia 29 grudnia 2000 r.

§ 5.

Uchwała wchodzi w życie po upływie 14 dni od daty ogłoszenia w Dzienniku Urzędowym Województwa Wielkopolskiego, z mocą obowiązującą od dnia 1 stycznia 2002 roku, i podlega ogłoszeniu przez umieszczenie na tablicy ogłoszeń Urzędu Miejskiego oraz opublikowaniu w „Echu Puszczykowa”.

Uchwała nr 234/01/III

Rady Miasta Puszczykowa z dnia 19.11.2001 r.

w sprawie opłaty targowej.

Na podstawie art. 19 ustawy z dnia 12 stycznia 1999 r. o podatkach i opłatach lokalnych (DzU nr 9, poz. 31 i nr 101, poz. 444, z 1992 r. nr 21, poz. 86, z 1994 r. nr 123, poz. 600, z 1996 r. nr 91, poz. 409 i nr 149, poz. 704, z 1997 r. nr 5, poz. 24, nr 107, poz. 689, nr 123, poz. 770 i nr 123, poz. 780, z 1998 r. nr 106, poz. 668, nr 150, poz. 983, nr 160, poz. 1058, z 2000 r. nr 88, poz. 983, nr 95, poz. 1041, nr 122, poz. 1315 oraz z 2001 r. nr 111, poz. 1197 i 1 rozporządzenia Ministra Finansów z dnia 18 października 2001 r. w sprawie określenia górnych granic stawek kwotowych w niektórych podatkach i opłatach lokalnych (DzU nr 125, poz. 1375 oraz art. 18, ust. 2, pkt 8 ustawy z dnia 8 marca 1990 r. o samorządzie gminnym (t.j. DzU nr 13, poz. 74 z 1996 r. ze zmianami) w związku z 9 ust. 3, pkt. 7 Statutu Miasta Rada Miasta uchwała, co następuje:

§ 1.

Ustala się na terenie Miasta Puszczykowa następujące stawki opłaty targowej od osób fizycznych i prawnych oraz jednostek organizacyjnych nie mających osobowości prawnych dokonujących sprzedaży na targowiskach:

- 1) sprzedaż w małych ilościach (z kosza, wiadra, torby, skrzynki z wyłączeniem art. przemysłowych) - bez opłaty,
- 2) sprzedaż na małym stoliku, ze skrzyń, wiader, koszy, pojemników (art. przemysłowe, żywnościowe, kwiaty) - stawka dzienna wynosi - 4 zł,
- 3) sprzedaż ze straganu, przyczepy, samochodu - stawka dzienna wynosi - 16 zł.

§ 2.

Opłatę pobiera Straż Miejska.

§ 3.

Zarząd Miasta ustala wykaz stałych targowisk oraz miejsc czasowo wyznaczonych do prowadzenia handlu.

§ 4.

Traci moc uchwała nr 176/2000/III Rady Miasta Puszczykowa z dnia 29.12.2000 r., zmieniona uchwałą nr 186/2001/III z dnia 19.03.2001 r. w sprawie opłaty targowej.

§ 5.

Uchwała wchodzi w życie po upływie 14 dni od daty ogłoszenia w Dzienniku Urzędowym Województwa Wielkopolskiego,

z mocą obowiązującą od dnia 1 stycznia 2002 roku, i podlega ogłoszeniu przez umieszczenie na tablicy ogłoszeń Urzędu Miejskiego oraz opublikowaniu w „Echu Puszczykowa”.

Powołanie Komisji Antyalkoholowej

Uchwała nr 25/01/III

Zarządu Miasta Puszczykowa z dnia 2 listopada 2001 r. w sprawie powołania Miejskiej Komisji Rozwiązywania Problemów Alkoholowych.

Na podstawie art. 5, ust. 2 ustawy z dnia 27. 04. 2001 r. o zmianie ustawy o wychowaniu w trzeźwości i przeciwdziałaniu alkoholizmowi, ustawy o radiofonii i telewizji oraz ustawy o opłacie skarbowej (DzU z 2001 r., nr 60, poz. 610) Zarząd Miasta Puszczykowa uchwała, co następuje:

§ 1.

Powołuje się Miejską Komisję Rozwiązywania Problemów Alkoholowych składzie:

1. Ewa Budzyńska - Dyrektor Szkoły Podstawowej nr 1,
2. Maria Irena Borowska - Dyrektor Gimnazjum nr 2,
3. Danuta Bułka - Psycholog (specjalista ds. uzależnień),
4. Sławomir Kaczmarek - Komendant Komisariatu Policji,
5. Karol Majewski - Kierownik Miejskiego Ośrodka Pomocy Społecznej.

§ 2.

Zadaniem Komisji jest prowadzenie działań związanych z profilaktyką i rozwiązywaniem problemów alkoholowych na terenie miasta Puszczykowa, określonych w ustawie o wychowaniu w trzeźwości i przeciwdziałaniu alkoholizmowi.

§ 3.

Tryb prac Komisji określa Regulamin zatwierdzony przez Zarząd Miasta.

§ 4.

Wykonanie uchwały powierza się Burmistrzowi Miasta.

§ 5.

Uchwała wchodzi w życie z dniem podjęcia.

REGULAMIN określający tryb działania Miejskiej Komisji Rozwiązywania Problemów Alkoholowych w Puszczykowie.

I. Postanowienia ogólne

1. Ilekroć w regulaminie jest mowa o komisji - należy przez to rozumieć Miejską Komisję Rozwiązywania Problemów Alkoholowych w Puszczykowie.
2. Obszarem działania Komisji jest obszar miasta Puszczykowa.
3. Komisja posługuje się pieczęcią o treści: „Miejska Komisja Rozwiązywania Problemów Alkoholowych w Puszczykowie”.

II. Zakres działania Komisji

Zakres i sposób działania Komisji reguluje ustawa z dnia 26 października 1982 r. o wychowaniu w trzeźwości i przeciwdziałaniu alkoholizmowi (DzU z 1982 r., nr 35, poz. 230 ze zmianami) i w szczególności obejmuje:

- inicjowanie działań profilaktycznych zgodnie z art. 41, ust. 1 w.w. ustawy, w tym m.in.: zwiększanie dostępności pomocy terapeutycznej i rehabilitacyjnej dla osób uzależnionych od alkoholu,
- udzielanie rodzinom, w których występują problemy alkoholowe, pomocy psychospołecznej i prawnej, a w szczególności ochrony przed przemocą w rodzinie,
- prowadzenie profilaktycznej działalności informacyjnej i edukacyjnej, w szczególności dla dzieci i młodzieży,
- ustalanie szczegółowych zasad wdrażania i cofania zezwoleń na prowadzenie sprzedaży napojów alkoholowych przeznaczonych do spożycia na miejscu lub poza miejscem sprzedaży oraz kontrolę przestrzegania zasad obrotu tymi napojami,
- wspomaganie działalności instytucji, stowarzyszeń i osób fizycznych, służącej rozwiązywaniu problemów alkoholowych;
- podejmowanie czynności zmierzających do orzeczenia o zastosowaniu wobec osób uzależnionych od alkoholu obowiązku poddania się leczeniu w zakładzie lecznictwa odwykowego (rozdział 2, art. 21 - 42 w.w. ustawy).

Zadania wymienione powyżej Komisja realizuje w oparciu o Miejski Program Profilaktyki i Rozwiązywania Problemów Alkoholowych, uchwalany corocznie przez Radę Miasta.

III. Organizacja pracy Komisji

1. Komisja rozpatruje i omawia bieżące zadania co najmniej 1 raz w miesiącu, w obecności przynajmniej połowy liczby członków Komisji. Posiedzenia Komisji są protokolowane.
2. Komisja na swoim pierwszym posiedzeniu wybiera ze swojego grona Przewodniczącego Komisji.
3. Komisja podejmuje działania w celu zachęcenia osób uzależnionych od alkoholu do podejmowania dobrowolnego leczenia odwykowego. W przypadku odmowy podjęcia dobrowolnego leczenia odwykowego Komisja może podjąć decyzję o kontynuowaniu postępowania w celu wydania przez Sąd Rejonowy postanowienia o konieczności leczenia odwykowego w placówce lecznictwa stacjonarnego lub niestacjonarnego.

4. W celu realizacji swoich zadań Komisja może występować o udzielenie szczegółowych informacji dotyczących osób nadużywających alkoholu do innych instytucji, jak np. Policji, Izby Wyrzeczwieli, zakładów pracy, Ośrodka Pomocy Społecznej.

5. Komisja ściśle współpracuje z Pełnomocnikiem Zarządu Miasta ds. Rozwiązywania Problemów Alkoholowych w celu realizacji bieżących zadań wynikających z Miejskiego Programu Profilaktyki i Rozwiązywania Problemów Alkoholowych.

6. Przewodniczący Komisji może zaprosić do udziału w pracach Komisji osoby nie będące jej członkami. Osoby spoza Komisji nie biorą udziału w głosowaniu.

7. Wydatki związane z działalnością Komisji pokrywane są z budżetu miasta w ramach środków w rozdziale 85154 -Przeciwdziałanie alkoholizmowi".


Wynagrodzenie członków Komisji zostanie określone przez Radę Miasta w Miejskim Programie Profilaktyki i Rozwiązywania Problemów Alkoholowych.

Przewodniczący Zarządu

dr Janusz Napierała

Z ŻYCIA MIASTA Z ŻYCIA MIASTA Z ŻYCIA MIASTA

"Ciepłota tworzy most porozumienia między ludźmi"
/Aino Vallegrain



Gmina Korzenina
Zarząd Miasta Puszczkowskie

Korzenina, 12 stycznia 2002 r.

Szanowni Państwo!

Uprzejmie dziękuję, za przekazane dary dla doświadczonej przez powódź Gminy Korzenina i jej mieszkańców. Jest to szczególna pomoc dla rodzin w powrocie do normalnego funkcjonowania.

Za dar serca, składam gorące podziękowanie Panstwu i wszystkim, którzy dostrzegli ogromnie trudną sytuację, w jakiej znalazła się nasza Gmina.

Łącząc pozdrowienia

Jasných dní i radosných lat žyčy wszystkim učesníkom spotkáti, Prijačiolóm i Sponsoram Puszczkowskie Kólo Prijačioló Osób Špeciálnej Troški.

Tężyńny ducha i ciała wszystkim Członkom i Sympatykom oraz Mieszkańcom naszego Miasta z okazji Świąt Bożego Narodzenia žyčy Puszczkowskie Towarzystwo Sportowe.

Niech ciepło stajni betlejemskiej ogrzewa serca tych Puszczkowskian, którzy spieszą z pomocą Rodakom z Kazachstanu, od wielu lat tęskniących za Ojczyzną-Matką, od której oddzielili ich nieprzyjaciel.

Puszczkowskie Towarzystwo Pomocy Rodakom z Kazachstanu

„Bóg wszedł między lud ukochany, dzieląc z nim trudy i znoje. Niemaló cierpiął, niemaló...”

Członkom Związku Kombatanów Rzeczypospolitej Polskiej i Byłych Więzióń Politycznych, przesłanych w Kole Puszczkowskie wszelkiej radości w święta Bożego Narodzenia i doczekania następnego Nowego Roku

„Podnieś rękę, Boże Dzieció, błogosław Ojczyznę miłą”

Wszystkim Pszczelarzom i ich Rodzinom, Sympatykom, Prijačiolóm oraz mieszkańcom Mosiny i Puszczkowskie žyčymy z okazji Świąt Bożego Narodzenia i Nowego Roku słodkiego życia i pszczeliej pracowitości.

*Prezes Kóla Pszczelarzy
Aleksander Falbierski*

„Cicha noc, święta noc, pókj nieśie ludzióm wszem Pan wielkiego Majestatu”.

Z okazji Bożego Narodzenia i Nowego Roku Mieszkańcom Mosiny i Puszczkowskie, Siostróm i Bracióm Kurkowego Bractwa Strzeleckiego wszelkiego dobra i „cehnych strzałów”

žyčy Prezes Bractwa - Stanisław Rembowski

„Do Betlejemu pełni radości spieszmy powitać Jezusa małego”

Członkom i Sympatykom Klubu Wodnego SALING składam serdeczne życzenia Bożonarodzeniowe i Noworoczne

Komondor Klubu - Krzysztof Deptuła

„Jezusa narodzonego wszyscy witajmy...”

Wesołych Świąt Bożego Narodzenia - Joyeux Noël! - Członkom Stowarzyszenia Puszczkowskie-Chateaugiron oraz jego Sympatykom z Puszczkowskie i dalekiego Chateaugiron

žyčy Zarząd Stowarzyszenia

Zdrowych, pogodnych Świąt Bożego Narodzenia oraz wielu osiągnięć i powodzenia w nadchodzącym roku 2002 wszystkim Członkom, Sponsoram i Sympatykom

žyčy Zarząd Oddziału Rejonowego Emerytów, Rencistów i Inwalidów w Puszczkowskie.

Zarząd Kóla PZW Puszczkowskie z okazji nadchodzących Świąt Bożego Narodzenia i Nowego Roku składa najserdeczniejsze życzenia Członkom Kóla, mieszkańcom Puszczkowskie, Dyrekcji WPN oraz Pracownikóm i Władzóm Miasta.

Wszystkim Klientóm i Sympatykom žyčymy udanych zakupów w naszych sklepach oraz spokojnych Świąt i szczęśliwego Nowego Roku.

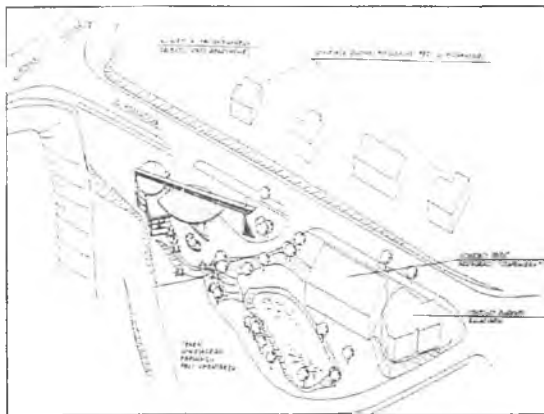
Zarząd SPOLEM PSS Puszczkowskie

„Szczęśliwa nocy, w którą się nam rodzi Dzień jasny, światło wszystkiemu stworzeniu. I w której brudach i okropnym cieniu Słońce jaśniejsze nad codzienne wschodzi”.

Dzieje stacji paliw

W latach 90. Zarząd Miasta Puszczykowa przedstawił Radzie Miasta propozycję lokalizacji stacji benzynowej na terenach stanowiących własność pana Mariana Wośkowiaka, w odległości ok. 100 m od ul. Poznańskiej. Rada Miasta na tę lokalizację nie wyraziła zgody.

Z uwagi na zapotrzebowanie społeczne sprawa lokalizacji stacji paliw od kilku lat jest ponownie rozważana przez Zarząd Miasta. Przeanalizowano kilka możliwości. Lokalizacja w rejonie ul. Lipowej nie uzyskała akceptacji Wielkopolskiego Parku Narodowego z uwagi na położenie na terenie łącznika ekologicznego WPN. Lokalizacja wzdłuż szosy Mosina-Poznań na wysokości zabudowań jest niemożliwa z uwagi na zbyt małą odległość od istniejących budynków mieszkalnych oraz konieczność zarezerwowania terenu pod poszerzenie ul. Wysokiej; natomiast lokalizacja przy ul. Jarosławskiej jest zbyt oddalona od większej części Miasta.



Dlatego uznano, że optymalną propozycją usytuowania stacji jest teren skrzyżowania ulicy Poznańskiej z szosą Mosina-Poznań. Zarząd Miasta przedstawił Radzie, w jego pojęciu jedyną możliwą lokalizację projektowanej stacji paliw. Ma to być stacja benzynowa dla obsługi samochodów osobowych i dostawczych.

Lokalizacja stacji w tym miejscu wymagała zmiany planu zagospodarowania przestrzennego tego fragmentu miasta. Zgodnie z wyznaczoną w ustawie o zagospodarowaniu przestrzennym (DzU nr 15 z 1999 r., poz. 139 ze zmianami) procedura dotycząca opracowań planistycznych Rada Miasta podjęła uchwałę nr 257/98/II z dnia 15.06.1998 r. w sprawie przystąpienia do zmiany planu zagospodarowania przestrzennego Miasta Puszczykowa dla obszaru położonego w rejonie skrzyżowania ul. Wysokiej z południowym odcinkiem ul. Poznańskiej, a Zarząd Miasta przystąpił do czynności formalno-prawnych związanych z opracowaniem zmiany planu.

W trakcie tych prac uzyskano wymagane przepisami uzgodnienia między innymi: Wielkopolskiego Zarządu Dróg w Poznaniu, Powiatowego Inspektora Sanitarnego w Poznaniu, Wielkopolskiego Urzędu Wojewódzkiego, Lasów Państwowych - Nadleśnictwo Konstantynowo.

Projekt planu został wyłożony do publicznego wglądu. Do projektu wpłynęły uwagi w formie pism, które zostały zakwalifikowane jako protesty, których Zarząd Miasta nie uwzględnił i które będą rozpatrywane na najbliższej sesji Rady Miasta.

JN

Sylwester dla Rysia

Zapraszamy Państwa

na **BAL SYLWESTROWY**

z którego część dochodu przeznaczamy na wózek elektryczny dla Rysia Nowaka z Mosiny. W programie m.in. znakomite menu (golonka, płyty szwedzkie, bigos), muzyka na żywo, loteria, aukcja.

Chcesz się dobrze bawić, a bawiąc pomagać?

ZAPRASZAMY!

Bilety w cenie 220 zł od osoby do nabycia w cukierni „Krzyżan”, Luboń, Żabikowska 49.

Informacje: tel. 0608-128-947.

Bal odbędzie się w obiektach sportowych przy Green Hotelu w Komornikach.

**Prezes Stowarzyszenia Kulturalnego
im. Praksedy Lemańskiej w Wirach
- inż. Lilla Kowalska**

Ludzie w potrzebie

Miejski Ośrodek Pomocy Społecznej w Puszczykowie zwraca się do Mieszkańców Miasta z prośbą, aby szczególnie w okresie zimowym zwracać uwagę w swoim sąsiedztwie na osoby bezdomne, które przebywają na terenie miasta w warunkach zagrażających zdrowiu lub życiu. Mogą to być ludzie spoza naszego środowiska.

Informacje telefonicznie lub osobiste o takich osobach prosimy kierować do Miejskiego Ośrodka Pomocy Społecznej w godzinach jego pracy:

poniedziałek 8.00 - 16.00
wtorek - piątek 7.30 - 15.30

(ul. Wysoka 1, tel. 8-194-648)

lub do Komisariatu Policji (ul. Poznańska, tel. 8-133-193).

Informacje takie mogą uratować komuś życie lub zapobiec innemu nieszczęściu.

Kierownik MOPS

Ciepły posiłek

Miejski Ośrodek Pomocy Społecznej w Puszczykowie przypomina, że w okresie zimowym osoby, które nie potrafią zorganizować sobie ciepłego posiłku, mogą skorzystać z tej formy pomocy, zgłaszając się do Ośrodka przy ul. Wysokiej 1 (tel. 8-194-648) w godzinach pracy.

Jeśli zawita zima ...

Uprzejmie przypominamy właścicielom nieruchomości o obowiązku usuwania z chodników śniegu i ludu dla zapewnienia bezpieczeństwa pieszych. Obowiązek taki wynika z ustawy z września 1996 roku o utrzymaniu porządku i czystości w gminach.

Zarząd Miasta bardzo prosi, aby chodników nie posypywać solą, gdyż płytki betonowe (także pozbruk) ulegają zniszczeniu.

Ulgi dla niepełnosprawnych

W poprzednich numerach „Echa Puszczykowa” informowaliśmy o prawach dla osób niepełnosprawnych, które wynikają ze stanu prawnego na dzień 1 sierpnia 2001 roku. Obecnie prezentujemy pozostałe ulgi, które dotyczą:

1. Ulgi pocztowe i telekomunikacyjne

Ustawa (Rozporządzenie Ministra Łączności z dnia 21 października 1996 roku w sprawie określenia zakresu dostępu osób niepełnosprawnych do świadczeń usług pocztowych lub telekomunikacyjnych o charakterze powszechnym DzU z 1996 roku, nr 127, poz. 598)) przewiduje następujące ulgi:

- 50% przy instalowaniu telefonu,
 - 50% zniżki miesięcznej opłaty abonamentowej
 - pierwszeństwo przy zakładaniu telefonu (!).
- Zwolnienie dotyczy tylko jednego aparatu telefonicznego (tekstofonu, wideofonu) w domu. Prawo do tych zniżek mają:
- osoby z uszkodzonym narządem wzroku, które posiadają orzeczenie o znacznym stopniu niepełnosprawności lub całkowitej niezdolności do pracy i samodzielnej egzystencji lub o pierwszej grupie inwalidzkiej;

Uwaga!

Od osób z wadą słuchu lub wzroku wymagane jest zaświadczenie lekarskie wystawione przez specjalistę (np. logopedę), potwierdzające niemożność korzystania ze zwykłego telefonu.

Powyższe ulgi przysługują także opiekunowi osoby niepełnosprawnej (wymagany oryginalny orzeczenia sądu rodzinnego przyznającego opiekę. Ulgi przysługują także wstępnemu lub zstępniemu domownikowi (wspólnie gospodarstwo domowe).

2. Abonament za radio i telewizję

Na podstawie rozporządzenia Krajowej Rady Radiofonii i Telewizji z dnia 27 czerwca 1996 roku w sprawie opłat abonamentowych za używanie odborników radiofonicznych i telewizyjnych (DzU z 1996 roku, nr 82, poz. 383 ze zmianami) abonamentu nie płać:

- osoby, które ukończyły 75 lat (na podstawie dowodu osobistego),
- osoby, które otrzymują stały zasiłek lub rentę socjalną z pomocy społecznej (na podstawie decyzji Miejskiego Ośrodka Pomocy Społecznej o przyznaniu świadczenia),
- osoby niepełnosprawne (na podstawie wpisu w dowodzie osobistym lub decyzji ZUS),
- osoby niesłyszące, u których stwierdzono całkowitą głuchotę lub obustronne upośledzenie słuchu (na podstawie właściwych dokumentów),
- osoby niewidome, których ostrość wzroku nie przekracza 15% (na podstawie dokumentów),
- kombatanci
- emeryci i renciści (na podstawie zaświadczenia lub legitymacji o przyznaniu uprawnień oraz odcinka otrzymania emerytury (renty) za ostatni miesiąc,
- inne osoby uprawnione zgodnie z DzU z 1997 roku, nr 142, poz. 950 ze zmianami) na podstawie odpowiednich dokumentów,
- inwalidzi, nie będący emerytami lub rencistami, na podstawie zaświadczenia lub legitymacji o przyznaniu uprawnień lub orzeczenia wojskowej komisji lekarskiej albo dowodu osobistego z wpisem o trwałym zaliczeniu do I lub II grupy inwalidzkiej.

Uwaga!

Zwolnienie przysługuje niezależnie od tego, czy książeczka opłat jest wystawiona na kombatanca lub inną osobę uprawnioną, czy na jego małżonka, który wspólnie z nim zamieszkuje.

- wdowy (wdowcy) - emeryci (renciści) pozostali po kombatanach i innych osobach uprawnionych (na podstawie zaświadczenia lub legitymacji oraz dowodu otrzymania emerytury za ostatni miesiąc,

- inwalidzi wojenni i wojskowi (na podstawie książeczki inwalidy).

W powyższych wypadkach ważnymi dokumentami są także orzeczenia lekarzy rzeczoznawców (komisji) KRUS.

Aby uzyskać zwolnienie, należy przedstawić w urzędzie pocztowym w miejscu stałego pobytu, odpowiedni dokument. Zwolnienie od opłaty następuje od początku miesiąca następującego po miesiącu, w którym przedstawiono odpowiednie dokumenty.

Ulgiwne bilety do muzeów

Muzea państwowe mają obowiązek sprzedawać bilety ulowe osobom niepełnosprawnym wraz z opiekunami oraz rencistom, emerytom, nauczycielom wszystkich szkół, studentom i uczniom (Rozporządzenie Rady Ministrów z dnia 16 października 1997 roku, DzU nr 130, poz. 854).

Podatek dochodowy

Osoba niepełnosprawna (lub utrzymująca osobę niepełnosprawną) może odliczyć niektóre wydatki od dochodu podlegającego opodatkowaniu (Ustawa z dnia 26 lipca 1991 roku o podatku dochodowym od osób fizycznych, DzU z 2000 r., nr 14, poz. 176 ze zmianami). Należą do nich m.in.

- wydatki na przystosowanie pomieszczeń lub pojazdów do potrzeb niepełnosprawnych,
- zakup sprzętu rehabilitacyjnego i pomocy technicznej,
- zakup leków związanych z niepełnosprawnością,
- koszty pobytu na turnusie rehabilitacyjnym oraz w sanatorium.

Odliczeniu podlegają wyłącznie wydatki wymienione w ustawie. Poza tym tylko niektóre wydatki można odliczyć w pełnej wysokości, inne jedynie w określonym procencie.

oprac. Janina Kozieńska na podstawie wydawnictwa Powiatu Poznańskiego „Twoje prawo”. Stan prawny na dzień 1.08.2001 r.

Walne zebranie

Zarząd Stowarzyszenia Puszczykowo-Chateaugiron uprzejmie zaprasza wszystkich Członków na walne zebranie sprawozdawcze - wyborcze, które odbędzie się dnia 14 grudnia 2001 roku o godzinie 18.00 w Klubie Seniora przy ul. Wysokiej 1 w Puszczykowie.

Pośrednictwo pracy

Powiatowy Urząd Pracy w Poznaniu, tel. centrali: 8-333-321 (ul. Czarnieckiego 9, 61-538 Poznań) prowadzi pośrednictwo pracy. Wszystkie usługi Urzędu są bezpłatne, a warunkiem korzystania z nich jest rejestracja w urzędzie i aktywna współpraca z pośrednikiem pracy w zakresie uzyskiwania zatrudnienia.

W Powiatowym Urzędzie Pracy można:

- skorzystać z ofert zatrudnienia pozostających w dyspozycji Urzędu, w tym z miejsc pracy finansowanych środkami funduszu pracy,

- nabyć praktyczne umiejętności na zajęciach Klubu Pracy (kontakt z liderem Klubu: tel. 8-333-321, wew. 340).

- uzyskać nisko oprocentowany kredyt na podjęcie działalności gospodarczej (te. wew. 356)

- podnieść lub zmienić kwalifikacje zawodowe - informacji udziela specjalista ds. szkoleń - tel. wew. 363.

- skorzystać z porady zawodowej doradcy-psychologa - tel. wew. 342.

W poszukiwaniu pracy można skorzystać także z usług Poznańskiego Ośrodka Wspierania Przedsiębiorczości (ul. Stary Rynek 52 b, 61-772 Poznań), czynnego w godz. 9.00 - 16.00, telefon: 8-532-204 lub 8-532-186.

(oprac. na podstawie informacji Powiatowego Urzędu Pracy w Poznaniu).

Zwrot książek

Miejska Biblioteka Publiczna w Puszczykowie jeszcze raz zwraca się do Czytelników z prośbą o terminowy zwrot wypożyczonych książek. Od stycznia bieżącego roku Biblioteka i Filia Biblioteki pobierają opłatę karną w wysokości 1 zł od każdej książki za jeden miesiąc zwłoki.

Jeśli Czytelnicy, którzy przetrzymują książki ponad dozwolony czas (jeden miesiąc) oddadzą książki do końca grudnia bez pisemnego lub telefonicznego upomnienia, nie będą od tych pozycji pobierane karne opłaty.

Ptaki oczekują od nas pomocy



Dokarmianie ptaków należy zacząć już w listopadzie, choćby była bardzo ładna pogoda. Ptaki muszą się bowiem oswoić z karmnikami i wiedzieć, gdzie w każdej chwili mogą znaleźć pokarm. Najgroźniejsze dla naszych sprzymierzeńców są szron i szadź, które okrywają lodem wszystkie gałązki i szczeliny kory, uniemożliwiając zdobycie pokarmu. Niebezpieczny jest również śnieg, szczególnie świeży, leżący na gałązkach. Groźne są także okresy pochmurne i mgliste, podczas których w krótkie zimowe dni ptaki nie nadążają z wyszukiwaniem pokarmu w ilości koniecznej do przetrwania długiej zimowej nocy. Cierpią więc głód i wiele z nich wtedy ginie.

Wykładanie karmy w dobrze utrzymanych karmnikach może uratować wiele ptasich istnień i zaoszczędzić im cierpień, jakie sprawia głód. Trzeba przyjąć zasadę, że raz rozpoczętego karmienia nie można pod żadnym pozorem w okresie zimowym przerwać, gdyż ptaki przyzwyczajają się do zadawanej karmy i w razie jej braku często giną.

Do poddawania karmy służą różnego rodzaju karmniki. Niezależnie od rodzaju muszą one ochronić pokarm przed wywianiem i zamaczaniem przez śnieg lub deszcz. Pokarm musi być dla ptaków zawsze dostępny, nawet w czasie największych śniegów, zamieci i mrozów.

Karmniku ustawia się w miejscach osłoniętych od wiatru i w pewnym oddaleniu od ruchliwych ulic, w przeciwnym bowiem razie bardziej płochliwe ptaki korzystają z nich niechętnie. Najkorzystniejszą jest ustawić lub zawiesić karmniki w sąsiedztwie drzew i krzewów. Ułatwia to ptakom zbliżenie się i dostarczenie karmy oraz budzi poczucie bezpieczeństwa.

Najlepszym pożywieniem dla ptaków w zimie są nasiona oleiste, zwłaszcza nasiona konopi, maku, słonecznika, a także krajane pestki dyni oraz suszone jagody czarnego bzu i jarzebin. Dla sikor i dzięcioła trzeba koniecznie podawać tłuszcz i kawałeczki mesolonej słoniny lub toju. Sikory bardzo lubią płatki owsiane wymieszane lekko z olejem jadalnym i z poduszonymi orzechami włoskimi. Do takiej ptasiej stolówki zagospodaruje na pewno - oprócz sikor i dzięciołów - także dzwońce, jery, czyże, grubodzioby, kosy i sporo innych skrzydlatych gości.

Pamiętajmy o naszych ptaszkach, a one odwzajemnią się nam wiosną i latem, niszcząc tysiące owadzych szkodników naszych ogrodów i lasów.

Piotr Kała

Kanalizacja miasta

Odpowiadając na pytania Mieszkańców kierowane do Urzędu Miejskiego, a dotyczące budowy kanalizacji sanitarnej, Zarząd Miasta informuje, że dobiega końca jej budowa na terenie Puszczykówka na obszarze pomiędzy ulicą Dworcową, torami kolejowymi oraz granicą z Mosiną. Budowane są ostatnie odcinki kanalizacji na obszarze pomiędzy ulicami: Reymonta, Ratajskiego, Mickiewicza i Słowackiego. Do końca roku, jeśli aura pozwoli, będzie budowana kanalizacja w ulicach: Chrobrego i Kopernika (od torów do ul. Powstańców Wlkp., Żupańskiego, Marcinkowskiego, Kosińskiego oraz w ulicy Nowej i Sosnowej.

Trwa również budowa kanalizacji na ulicach: Studziennej, Grzybowej i Wrzosowej, a wkrótce rozpocznie się jej budowa na ul. Czarnieckiego i ul. Sobieskiego (od strony ulicy Studziennej), Stromej i Glinianej.

W przyszłym roku będzie budowana kanalizacja w Puszczykówku na obszarze pomiędzy ulicami: Dworcową, Langeo, Libelta, Piaskową i granicą lasu; w Puszczykowie na ulicy Poznańskiej i na ulicach do niej przyległych oraz na pozostałych ulicach Puszczykowa Starego.

Tempo budowy kanalizacji zależy od środków jakimi na ten cel dysponuje Zarząd Miasta. Mniejsze od planowanych na początku roku wpływy z podatków oraz ze sprzedaży działek spowodowały, że Miasto musiało wystąpić o pożyczkę tak do Narodowego, jak i Wojewódzkiego Funduszu Ochrony Środowiska i Gospodarki Wodnej. Część z uzyskanej pożyczki będzie wykorzystana również w roku przyszłym. Pożyczki te, po wykonaniu zadania, będą częściowo umorzone.

Zarząd Miasta zabiega o pozyskanie dodatkowych środków finansowych, by planowane na przyszły rok zadania były zrealizowane.

Zarząd Miasta

Centrum Puszczykowa

(komentarz do uchwały nr 229/01/III)

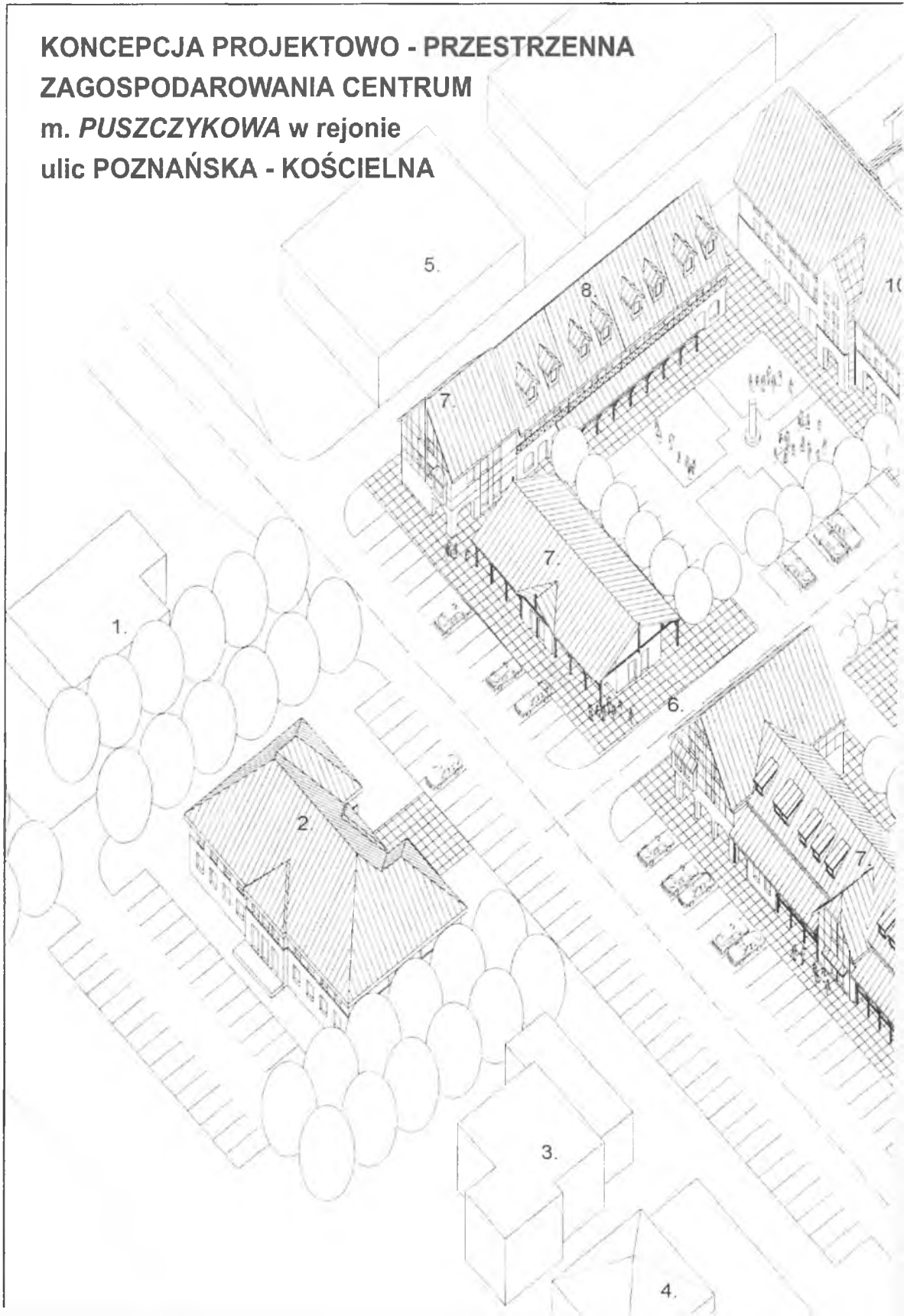
CENTRUM I - obszar położony w rejonie ulic: Wysokiej, Podgórznej, Poznańskiej i Ks. Posadzego składa się z siedmiu stref o różnym przeznaczeniu. Na terenach oznaczonych IUOSR i 2UOSR plan wprowadza możliwość uzupełnienia istniejącej funkcji oświaty o funkcje sportu i rekreacji; na terenie UOSR/M oprócz funkcji oświaty wprowadzono funkcje uzupełniające sportu, rekreacji oraz funkcje mieszkaniową; na terenie 1A/UK oprócz istniejącej funkcji administracyjnej może być również funkcja usług kultury; podobną funkcję dodatkową ma też teren przeznaczony na usługi mieszkaniowe i oznaczony M/UK. Dla nieuporządkowanego dotąd terenu wolnego od zabudowy przy ul. Poznańskiej (pomiędzy budynkami Policji i Apteki) wprowadzono funkcje usługową.

CENTRUM II - obszar położony przy ulicach: Poznańskiej i Kościelnej podzielony został funkcjonalnie na cztery strefy. Teren parkingu oznaczony KP dla obsługi projektowanej funkcji terenów do niego przyległych oraz kościoła parafialnego. Na terenie oznaczonym 2M położonym między obiektem MOSiR-u a lasem WPN oraz terenami zabudowy mieszkaniowej od strony ulicy Słonecznej w miejsce dotychczasowej funkcji turystyki i wczasów wprowadzona została funkcja zabudowy mieszkaniowej jednorodzinnej - rezydencjalnej (z możliwością wydzielenia maksymalnie pięciu działek). Teren oznaczony symbolem USTR (teren MOSiR-u i boisk sportowych) przeznaczony jest - jak dotychczas - na usługi sportu i dodatkowo turystyki i rekreacji. Teren oznaczony U/M i położony przy ulicach: Poznańskiej-Kościelnej z dotychczasowej funkcji handlu, zdrowia, kultury i sztuki przeznaczony został na cele usług z funkcją mieszkalną.

Postanowienia uchwalonego planu zagospodarowania przestrzennego dają możliwość zaprojektowania na tym terenie kompleksu zabudowy o charakterze usługowym w parterach budynków i mieszkalnym w wyższej kondygnacji, a w części także zabudowy o charakterze użyteczności publicznej.


Uchwalony przez Radę Miasta plan zagospodarowania

**KONCEPCJA PROJEKTOWO - PRZESTRZENNA
ZAGOSPODAROWANIA CENTRUM
m. PUSZCZYKOWA w rejonie
ulic POZNAŃSKA - KOŚCIELNA**



OZNACZENIE FUNKCJI:

- 1 - Budynek Policji - *istniejący*
- 2 - Budynek Urzędu Miejskiego - *projektowany*
- 3 - Budynek Apteki z częścią mieszkalną - *istniejący*
- 4 - Pawilon handlowy „Arturo” - *istniejący*
- 5 - Pawilon handlowy - *istniejący*
- 6 - Istniejące pawilony handlowe - *do rozbiórki*
- 7 - Istniejące pawilony handlowe - *do rozbudowy*
- 8 - Pawilon handlowy - *projektowany*
- 9 - Pawilon handlowy - *projektowany*
- 10 - Budynek o funkcji ogólnodostępnej
- Restauracja, Klub, Pub, Galeria
- 11 - Budynek hotelu z funkcją towarzyszącą



Jest to jeden z projektów zagospodarowania terenu Centrum 1 i Centrum 2. Może on ulec zmianom, a ostateczny projekt będzie podlegał normalnym procedurom uchwalania.

przestrzennego pozwala na powstanie na terenie U/M mini-centrum miasta. Oprócz dotychczas istniejących usług handlu powinny na tym terenie pojawić się również inne rodzaje usług potrzebnych mieszkańcom a także miejsca spotkań i spędzania wolnego czasu.

Teren oznaczony symbolem 2M, dotychczas przez Miasto w zasadzie niewykorzystywany, został przeznaczony pod zabudowę mieszkaniową przy ograniczeniach, że tylko obszar wewnętrzny dla tego terenu, stanowiący niewielką jego część, może służyć pod lokalizację budynków, natomiast obszary przyległe do granic sąsiednich muszą być - jak dotychczas - terenami leśnymi. Przyjęcie dla tego terenu funkcji mieszkaniowej ma też na celu ograniczenie do minimum natężenia ruchu na ulicy przyległej do terenów kościoła i istniejących terenów mieszkalnych od ulicy Słonecznej oraz terenów WPN.

Na terenach oznaczonych U/M i USTR nowe funkcje określone w planie zagospodarowania przestrzennego będą mogły być realizowane dopiero po opracowaniu koncepcji zagospodarowania tych terenów i uzgodnienia jej z Radą Miasta.

Zgony

| | |
|---------------------------|-------------------------|
| Andrzejewska Wanda Maria | 06.06.1949 - 10.11.2001 |
| Berezańska Zdzisława Anna | 09.07.1941 - 13.11.2001 |
| Gmerek Teresa | 13.10.1926 - 30.10.2001 |
| Gorazdowska Maria | 04.05.1918 - 05.11.2001 |
| Koniczna Zofia | 23.02.1921 - 11.11.2001 |
| Skrzypczak Czesław | 16.05.1922 - 16.11.2001 |
| Śmigiełska Elżbieta | 25.12.1952 - 06.11.2001 |

EDUKACJA KULTURA EDUKACJA KULTURA

Karnawał roku 2002!

Dyrekcja i Rada Rodziców Szkoły Podstawowej nr 1 w Puszczykowie zaprasza na zabawę karnawałową w dniu 5 stycznia 2002 roku od godz. 19.00 do 4.00.

Zapewniamy dobrą muzykę w wykonaniu zespołu, smaczne posiłki i loterię fantową.

Bilety w cenie 150 zł od pary do nabycia w sekretariacie szkoły. Informacje pod numerem telefonu: 8-133-461.

Rada Rodziców

Rok pasieczny 2000-2001

Rok pszczelarski zaczyna się w czasie zakarmiania zimowego i kończy w lipcu roku następnego a podsumowanie roku w Kole Pszczelarzy Mosina-Puszczykowo następuje z okazji imienin patrona pszczelarzy - św. Antoniego (7 XII). W tym roku uroczystości te rozpoczęły się dnia 2 grudnia w kościele w Krośnie, a zakończyły spotkaniem w gmachu Gimnazjum nr 2 w Mosinie.

Kolo liczy 50 członków, mających 1090 rodzin pszczelich i działa na podstawie przyjętego przez Zarząd planu. Zarząd odbył w roku sprawozdawczym 12 zebrań, zorganizował 10 zebrań plenarnych i dwa uroczyste spotkania okolicznościowe.

Rok 2001 był bardzo niekorzystny dla pasiek. Do kwietnia temperatura powietrza nie sprzyjała lotom pszczół po pyłek leśszczy, osiki i olchy. Przez następne miesiące nie było także optymalnych warunków do rozwoju i pracy rodzin pszczelich. Z tej racji wydajność miodowa w tym roku była niższa niż w latach ubiegłych i wynosiła średnio 10 kg miodu od rodziny.

Kolo Pszczelarzy Mosina-Puszczykowo od wielu lat sprzedaje miód prosto z pasieki indywidualnym nabywcom.

Przy okazji zakończenia roku pszczelarskiego Kolo podkreśla, że korzysta z przychylności władz samorządowych Mosiny i Puszczykowa oraz Mieszkańców i wszystkim składa serdeczne podziękowania.

oprac. na podstawie sprawozdania Sekretarza Koła
pana Władysława Szydłowskiego

Jubileusz Wielkiej Orkiestry

Już po raz dziesiąty zagra Wielka Orkiestra Świątecznej Pomocy. Tym razem 13 stycznia 2002 roku będziemy zbierać pieniądze na chore dzieci. Nasi wolontariusze pojawiają się także na ulicach Puszczykowa. Prosimy o serdeczność i hojność.

Zapraszamy też na imprezę do Szkoły Podstawowej nr 1 w godzinach od 14.00 do 17.00. Będzie aukcja, licytacja, występy dzieci i młodzieży, dużo tańca i muzyki oraz różnych atrakcji.

Szczegółowe informacje o programie po Nowym Roku na plakatach! B.M.

Oko w oko z piranią

Z inicjatywy pana Marka Fiedlera dzieci z klas młodszych Szkoły Podstawowej nr 1 miały okazję przeżyć niezapomnianą przygodę - „podróż” w odległe zakątki globu. Odwiedzając Muzeum-Pracownię A. Fiedlera przeniosły się w porywający świat indiańskich i afrykańskich bogów, masek pełnych magii! Z wielkim zaciekawieniem obejrzały wytwory sztuki różnych ludów, instrumenty muzyczne, broń indiańską i afrykańską, trofea z ludzkich głów preparowanych przez Indian Hibirów i szereg innych ciekawych okazów.



Podziwiali również wiele osobliwości przyrody: olśniewające barwą motyle, pajaki ptaszniczki, skorpiony, krokodyle i kajmany. Największe emocje wzbudziły jednak żywe piranie w 600 litrowym akwarium. Zachwycaty wyglądem, a jednocześnie budziły niemały lęk.



Muzealny park to nie-
zwyczajna kolekcja rzeźb
będących wiernymi ko-
piami słynnych pomni-
ków dawnych kultur.
Stoją tu np. Brama Słoń-
ca z Boliwii, popiersie
„Szalonego Konia” -
wodza Dakotów, głowa
Olmeka, figura tolecka
z Meksyku, gigantyczne
posągi z Wyspy Wiel-
kanocnej, kalendarz Az-
teków.

W przyszłości wielką
atrakcją będą dwie ko-
lejne budowle. Plano-
wane jest stworzenie 20
metrowej repliki statku
flagowego Kolumba -
legendarnej „Santa Ma-
ria”.

„Santa Ma-
ria”, jak również odtworzenie w skali 1:23 słynnej piramidy
Cheopsa.

Pobyt w muzeum to niezwykle pogłówna lekcja przyrody
i geografii, przybliżająca młodemu człowiekowi oblicze fascy-
nujących miejsc kultury i przyrody odległego świata.

Serdecznie dziękujemy za nią panu M. Fiedlerowi - uczniowie
klas młodszych.

Agata Akuszewska

„Jedynka” - górą!

Po raz kolejny uczniowie klas trzecich szkół podstawowych
„Jedynki” i „Dwójki” spotkali się na międzyszkolnym turnieju
gier i zabaw sportowych, inaugurującym nowy „Rok sportowy”.
Impreza miała miejsce 29 października br. w sali gimnastycznej
„Jedynki”.

W rozegranych 10 konkurencjach lekkoatletycznych bezkon-
kurencyjne zwycięstwo wywalczyła sobie już po raz drugi klasa
trzecia „a” ze Szkoły Podstawowej nr 1. Na miejscu drugim
uplasowała się klasa trzecia „b” ze Szkoły Podstawowej nr 2,
a trzecie miejsce zajęła klasa trzecia „c” także ze Szkoły
Podstawowej nr 2.



Ostateczna punktacja przedstawiała się następująco:

Szkoła Podstawowa nr 1:

3a - 49 pkt.

3b - 16 pkt.

Szkoła Podstawowa nr 2:

3a - 25 pkt.

3b - 36 pkt.

3c - 28 pkt.



Liczne zgromadzona widownia dziecięca gorąco oklaskiwała
wspaniałe zmagania swoich koleżanek i kolegów. Z niecierp-
liwością oczekujemy następnych tak udanych rozgrywek.

A.A.

Podziękowanie

Bardzo dziękujemy wszystkim Mieszkańcom Puszczykowa:
dzieciom i młodzieży szkolnej Szkoły Podstawowej nr 2 i Gim-
nazjum nr 2, licznym firmom i osobom prywatnym, szczególnie
Parafianom z parafii św. Józefa, którzy wzięli udział w Misyjnej
Loterii Fantowej w dniu 28 października lub przyczynili się do jej
zorganizowania, przekazując dary na fanty.

Pragniemy Państwa poinformować, że całkowity zysk z loterii,
a więc 1.120,27 zł przekazaliśmy do Biura Misyjnego Sióstr
Karmelitanek Dzieciątka Jezus na rzecz dzieci w Rwandzie
i Burundi.

Koło Misyjne przy parafii św. Józefa
w Puszczykowie
Magdalena Maciejewska

Gimnazjalna Liga Klas

Od września nad Gimnazjum nr 2 unosi się duch
rywalizacji. Rozpoczęła się Gimnazjalna Liga Klas. To
cykliczna impreza, której celem jest wyłonienie najlep-
szej, najwszechstronnejszej klasy. Co miesiąc odbywa-
ją się zawody, którym za każdym razem patronuje inna
dziedzina nauki. Ich forma jest bardzo różna i zależy od
tego, co wybiorą i organizują nauczyciele uczący
poszczególnych przedmiotów.

Chciałam zdynamiczować i uatrakcyjnić życie szkoły.
Wybrałam więc taką formę zawodów, gdyż ma ona wiele
zalet i przynosi wymierne korzyści edukacyjne i wy-
chowawcze. Uczniowie uczestnicząc w zawodach przy-
swajają sobie wiadomości niejako mimochodem. W fer-
worze walki zapominają, że nie tylko o zabawę chodzi, ale
również, a może przede wszystkim, o naukę. Forma
rywalizacji uaktywnia uczniów nieśmiałych, pozwala im
zaistnieć w klasie, a szerokie spektrum tematów przewod-
nich poszczególnych konkurencji pozwala wykazać się
niemal każdemu uczniowi i odkryć drzemiące w nim
talenty i możliwości. Ponadto przeprowadzenie zajęć we
wspomniany sposób jest również korzystne z wychowaw-
czego punktu widzenia. Rywalizujące między sobą klasy
integrują się wewnątrz. Dążąc do osiągnięcia wspól-
nego celu młodzież zapomina o istniejących między nimi
różnicach.

Pierwszej, wrześniowej edycji zawodów patronowała
geografia. Zadaniem uczniów było uporanie się z pięcioma
etapami gry. W każdym etapie musieli rozwiązać inne
zadanie geograficzne i uzyskać zaliczenie w specjalnie
przygotowanej karcie gry. Rozwiązaniem każdego z zadań
było hasło stanowiące jednocześnie przepustkę do dalszej
gry. Po jego podaniu uczniowie otrzymywali dyspozycję,
gdzie na terenie szkoły ukryte jest kolejne z zadań
Uczniowie mieli ponadto do dyspozycji jedno koło ratun-
kowe, będące podpowiedzią ułatwiająca wykonanie zada-
nia.

Zabawa była znakomita. Wszyscy niezwykle poważnie
podjęli rzucone im wyzwanie i z wielkim zapałem przy-
stąpili do rywalizacji. Zobaczmy, która z klas spisze się
najlepiej i w czerwcu zdobędzie tytuł Najlepszej Klasy
Gimnazjum nr 2.

Maria Irena Borowska
Dyrektor gimnazjum

Rywalizacji ciąg dalszy...

29 października odbył się drugi konkurs z cyklu **Gimnazjalnej Ligi Klas o tematyce religijnej i muzycznej**. Rozwiązaliśmy różnorodne zadania związane z Kościołem i Piśmie Świętym oraz sprawdziliśmy swoją wiedzę teoretyczną z muzyki. Naszym zadaniem było również rozpoznanie utworów muzycznych granych przez panią Bożenę Lange-Marską. Najbardziej ciekawą konkurencją było odgadnięcie dziesięciu scenek przedstawianych przez uczniów. Każda klasa musiała zaprezentować swoją interpretację jednej sceny, opisywanej w Piśmie Świętym. Zadanie nie było proste, ale sprawiło nam wiele uśmiechu dzięki amatorskiej grze aktorów. Organizatorami tego dnia byli: pani Bożena Lange-Marska, pani Barbara Kokot oraz ks. Andrzej Wichowski.

O miejscu jakie każda klasa zajmuje decydują punkty zdobyte we wszystkich konkurencjach. Im wyższe miejsce tym lepsza lokata w ogólnej klasyfikacji. Po przeprowadzeniu konkursów ze wszystkich przedmiotów okaże się, która klasa najlepiej się spisała. Wszyscy się starają ponieważ na zwycięzców czeka niespodzianka. W listopadzie kolejna zabawa, tym razem zmierzmy się z matematyką. Uczniom podobają się takie dni, ponieważ są one wspaniałym urozmaicheniem nauki. Uczę nas pracy w zespole, a także rywalizacji jaką możemy prowadzić między klasami.

Kasia Strzelczyk IIIb

Młodzi melomani

Pro Simfonika to Młodzieżowy Ruch Miłośników Muzyki w Poznaniu zrzeszający uczniów szkół podstawowych i ponadpodstawowych. Organizuje on serię koncertów w ciągu roku szkolnego, na których można wysłuchać wielu znanych twórców. Spotkania te odbywają się raz w miesiącu, głównie w auli UAM. Podczas koncertów lektor przedstawia nam piękno i znaczenie każdego utworu i fakty z życia ich twórców. Tak poznaliśmy Giuseppe Verdiego, Wolfganga A. Mozarta i Ludwiga van Beethovena.

Choć w dzisiejszych czasach muzyka poważna nie ma tylu zwolenników co rozrywkowa, grupa uczniów z Gimnazjum nr 2 w Puszczykowie regularnie uczęszcza na te koncerty.

Cały rok Pro Simfoniki podzielony jest na dziewięć koncertów, które co miesiąc odkrywają przed nami różne style muzyki.



Pan Aleksander Luczak z Prezesami Kół Pro Simfoniki

W rozpoczętym w tym roku sezonie odbyły się już dwa spotkania. W pierwszym oglądaliśmy i wysłuchaliśmy w gmachu Teatru Wielkiego w Poznaniu inscenizacji opery „Aida” G. Verdiego w dość nowoczesnej odsłonie. Drugie spotkanie odbyło się 3 listopada. Wysłuchaliśmy wtedy przepięknego śpiewu Poznańskich Słowików pod dyrekcją prof. Stefana Stuligrószka. Tego samego dnia odbyła się też inauguracja 34. sezonu Pro

Simfoniki, na której pasowano nowych prezesów Kół Pro Simfoniki. Prezesem Koła przy Gimnazjum nr 2 została Natalia Bartzak, uczennica trzeciej klasy.

Spotkanie w auli UAM jest dla każdego ucznia czymś nowym, a kolejne wyjazdy odkrywają przed nami nieznane zagadnienia i sławnych twórców muzyki.

**Natalia Bartzak
kl. IIIa Gimnazjum nr 2**

Dni Ochrony Przyrody

Dnia 19 października 2001 roku z okazji **Dni Ochrony Przyrody** odbył się po raz pierwszy **Drużynowy Bieg Przelajowy po Wielkopolskim Parku Narodowym**. W biegach tych wzięli udział drużyny reprezentujące gimnazjum ze Stęszewa, Lubonia, Komornik, Mosiny oraz dwa gimnazja z Puszczykowa.

Trasa wynosiła około 5 km w okolicach „Pojników”. Był to nie tylko sprawdzian kondycji fizycznej, lecz także wiedzy o Wielkopolskim Parku Narodowym. Musieliśmy wykazać się zwinnością, a wśród nich zespół Gimnazjum nr 2 w Puszczykowie, który reprezentowali: Jacek Dablke, Marcin Grzonka, Rafał Magdziarek, Franciszek Myszkowski, Jan Poniński i Jan Śniatecki.

Wśród zwycięzców znalazły się zespoły: I miejsce - gimnazjum ze Stęszewa, II miejsce - gimnazjum z Mosiny. Dziwnym zbiegiem okoliczności aż 3 zespoły zajęły trzecie miejsce, a wśród nich zespół Gimnazjum nr 2 w Puszczykowie, który reprezentowali: Jacek Dablke, Marcin Grzonka, Rafał Magdziarek, Franciszek Myszkowski, Jan Poniński i Jan Śniatecki.

Uczestnicy biegu z Gimnazjum nr 2

Zaduszki

Z okazji **Zaduszek**, które w liturgii Kościoła katolickiego przypadają na dzień drugi listopada, uczniowie Gimnazjum nr 1 w Puszczykowie przygotowali wieczornicę, poświęconą pamięci tych, którzy odeszli od nas na wieczną wartę przed **Oblicze Tego**, któremu za życia zawierzyli. Wspominali też, posługując się wybranymi tekstami poetów, myślicieli i pisarzy oraz własnymi utworami o wszystkich, którzy zbyt młodo, niepotrzebnie, przez nieroztropność musieli się pożegnać z ziemską rzeczywistością. Mottem całego misterium zaduszkowego mogły być tak dobrze znane wszystkim słowa księdza-poety Jana Twardowskiego: *Spieszmy się kochać ludzi. Tak szybko odchodzą. A inny tekst wołał do młodych i starszych, do zdrowych i pełnych sił jak i schorowanych: „Więc nie stój, nie czekaj, nie przyglądaj się tylko aż on, aż ona odejdzie. Nie mów: To może zaczekać do jutra, bo jutro może nie będzie”*.



Wykonawcy wieczornicy

Dbaj więc o swoje zdrowie, życie! Papieros, alkohol, inne środki odurzające, zabijające powoli, ale systematycznie nie są dla Ciebie! *Dopiero u kresu swej drogi zapadniesz w wieczny sen! Nie zasypiaj w samo południe! W kwiecie wieku!*



Autorkami aranżacji i wykonawczyniami, zwłaszcza części wokalnno-muzycznej, były (na zdjęciu od lewej): Dorota Tomaszewska, Olga Wojciechowska, Iga Palmowska, Magdalena Kempieńska i Malgorzata Wojciechowska.

Półmrok na scenie i świece płonące wśród rozsypanych jesiennych liści stworzyły nastrój powagi i zadumy nad tym, co przetrnia i co jest nam nieznan.

ML

Odzyskana Niepodległość?



Odnowiony obelisk w Puszczykowie

Dnia 12 listopada Kółko Teatralne Gimnazjum nr 1 przygotowało wieczornicę z okazji kolejnej rocznicy odzyskania przez Polskę niepodległości. W atmosferze zadumy, przy zapalonych świecach, uczniowie przypomnieli historię walk Polaków o wolne państwo polskie ...

Od momentu utraty niepodległości w 1795 roku, gdy Polska padła ofiarą trzech zaborców, Polacy chwycili za broń. Metody tej walki były różne: nieudane i krwawo zakończone powstanie listopadowe i styczniowe, praca organiczna i praca u podstaw, walka z germanizacją i rusyfikacją, aż wreszcie

pierwsza wojna światowa i ofiary, które na szczęście nie poszły na marne. Dnia 11 listopada 1918 roku, po ponad stu latach niewoli,



Wykonawcy wieczornicy wraz z Nauczycielkami

Polska znów pojawiła się na mapach świata. Walka jednak trwała dalej - o Wielkopolskę i Śląsk oraz o granice na wschodzie i przede wszystkim o zachowanie suwerenności, czego ukoronowaniem była bitwa warszawska, tzw. „cud nad Wisłą” w sierpniu 1920 roku.

Potem przyszła druga wojna światowa i znów polska krew i znów były ofiary w kampanii wrześniowej, na froncie zachodnim i wschodnim, w powstaniu warszawskim, lagrach sowieckich i obozach koncentracyjnych. Od 1945 roku powstała Polska, ale nie do końca niezależna, nie całkiem „nasza”.

Dziś, na początku XXI wieku, zatroskani codziennymi problemami, zapominamy o naszej Ojczyźnie. Niech więc dzień 11 Listopada przypomina nam o patriotyzmie bez względu na to jaka jest ta dzisiejsza Polska. Najważniejsze, że jest i że jest nasza.

Magdalena Całujek

Braterstwo narodów

„Powiat Poznański i Hanowerski zobowiązują się na gruncie tolerancji, zrozumienia i wzajemnego szacunku do wspierania w ramach swoich możliwości finansowych i organizacyjnych wszelkich inicjatyw, które poprzez swój charakter mogą przyczynić się do rozwoju i pogłębienia tego partnerstwa. Szczególne znaczenie zostanie przy tym nadane spotkaniom młodych ludzi, które tworzą podstawę do dobrych, pełnych wzajemnego zaufania stosunków między partnerami”.

Taki zapis znalazł się w podpisanej w grudniu 2000 roku umowy o partnerstwie pomiędzy powiatem poznańskim i hanowerskim. Realizacją tego zapisu był październikowy pobyt grupy 15 osobowej młodzieży z naszego powiatu reprezentującej organizacje młodzieżowe oraz szkoły średnie w Niemczech. Ta sama grupa młodzieży spotkała się w przyszłym roku w Polsce. Założeniem tego wyjazdu było „danie impulsu” do bezpośrednich już kontaktów pomiędzy zainteresowanymi organizacjami młodzieżowymi z naszych powiatów. Poniżej publikujemy relację z pobytu przygotowaną przez dwie uczestniczki wyjazdu. (J.M)

Poniżej publikujemy dokończenie wspomnień uczestniczek wymiany polsko-niemieckiej w 2001 roku.

„Tędy pod Hanowerem również zapewniał wiele atrakcji. Mogliśmy spróbować swoich sił na lodowisku, dodam - z łyżwami na nogach. Jedni ponownie uczyli się ślizgać, podczas gdy drudzy wyglądali jakby poruszali się na lodzie od urodzenia, a teraz tylko przygotowują się do wykonania piruetów, obrotów, czy pętli śnieżki - słowem: następny przystanek - olimpiada. Abyśmy nie zapomnieli całkowicie o szkole, zabrano nas do muzeum torfu, gdzie przypomniano historię jego wydobywania oraz florę i faunę torfowisk.

Sroda zapisała się nam w pamięci jako jeden wielki szat zakupów w Hanowerze. Jednak ten istny raj dla dziewczyn chłopcy postrzegali jako raczej nudny i z niecierpliwością wyczekiwali jego końca. Humory poprawiły się dopiero o godzinie 18, kiedy to poszliśmy na seans filmowy - „American Pie 2”.

Z kolei następnego dnia spędziliśmy w miasteczku samochodowym Auto Stadt. W pawilonach Skody, Lamborghinii, Seata, Vlokswagena, Audi i Dentleg-a prezentowano najnowsze modele aut. Największe wrażenie wywarł Rolls Royce Averanche, a najwięcej emocji wzbudził nieobecny niestety Audi TT.

Piątek wynagrodził wszystko. Poszliśmy do Heide Parku. Wprost nie sposób zliczyć, ile razy przejechalismy się na karuzelach, diabelskich młynach czy roller-coasterach. A te nazwy słodko brzmiące dla każdego - bez względu na wiek - ucha: Flipper, Magie, Bigloop, Colossos, Wildwasser, Rafting, Rainbow, Bobbann, Heide Dorf! wiele, wiele innych! To jeden z najbardziej niezapomnianych momentów całego wyjazdu.

Sobota była dniem, który spędziliśmy oddzielnie z rodzinami. A co wtedy robiliśmy, to już nasza tajemnica.

Każdemu było żal wyjeżdżać. Polubiliśmy się nawzajem i od tej pory ten cudowny czas wspominać będziemy z nostalgią.

Początek października wszystkim uczestnikom wymiany polsko-niemieckiej upłynął na wspólnej zabawie i radości z życia razem. Nie możemy się doczekać rewizyty Niemców, chcąc zrewanżować się taką samą gościnnością, jakiej u nich zazналиśmy.

Barbara Noskowiak i Wanda Rajczak - uczestniczki wyjazdu, redaktorki gazety szkolnej „Obserwatorium” Liceum Ogólnokształcące w Puszczykowie.

Puszczykowski Artysta

Pan Witold Frankowski, bo o nim tu mowa, wywodzi się ze sławnej rodziny nauczycielskiej. Ojciec Mściślaw był wprawdzie synem leśnika z Bytnia, ale sam poświęcił się pracy dydaktycznej i wychowawczej najpierw w Strzępinu k. Granowa, a od 1900 r. pracował jako kierownik szkoły w Zdroju k. Grodziska. Państwo Mściślaw i Bronisława Frankowskiej mieli dziewięcioro dzieci, wychowanych w duchu patriotyzmu.

Pan Witold urodził się 6 czerwca 1910 r. w Zdroju k. Grodziska. Z zawodu kupiec po Szkole Wydziałowej, ukończonej w Grodzisku. W czasie okupacji doznał losu Polaków z tego rejonu, a od 1961 r. mieszka w Puszczykowie.

Od zawsze interesuje się rzeźbiarstwem w drewnie. Brał udział w różnych wystawach rękodzieła artystycznego. Ostatnio miała miejsce wystawa jego prac w Szeszewie. W roku 1977 na IV Wielkopolskiej Wystawie Rzemiosł Artystycznych zaprezentował abażur i godło ze sklejki, ramki, pawie i lustro. Wśród 112 artystów, którzy przedstawili 460 prac, pan Witold Frankowski cieszył się dużym uznaniem. **KE**



Pan W. Frankowski w stroju roboczym (pracuje w kuchni przy stoliku) z ulubionymi „cackami”

Warto poznać puszczykowian ...

W obecnym „Echu Puszczykowa” prezentujemy wybrane wiersze młodych mieszkańców Puszczykowa, których Kaliope, muza „o pięknym głosie” prowadzi na szczyty poezji. Oby ten debiut autorski był dobrym początkiem twórczej sławy i laurów poetyckich.

Autorami wierszy są:

- Barbara Niedzielska** - studentka politologii UAM, kierunek Życie Publiczne, lat 19.
Malwina Bratkowska - studentka politologii (Życie Publiczne), lat 19.
Natalia Dolata - tegoroczna maturzystka, lat 18.

„Tylko”

Starsi ludzie
 Równo stawiają królu
 Wycieńczone podszewy
 Zabarwiają chodnik
 Wylbłąkami wspomnieniami
 Bronią swych cennych tożsamości.
 Zakupionych na sobotnim targu
 (Jak oni się godzą na życie...?)
 Wnętrze też bywa barwione
 Jesiennymi łśmami...

Mori

„Zmysły”

Wielki kamień
 Rzucony w głęb
 Rozbryzguje
 Krwiste światłocienie
 Pyłanie:
 Skąd krew?

 Ręce drżą fascynującą śmiercią
 Jestem tu!
 Nikły puls

Szukam ciemności
 W zapachu mokrej ziemi
 Plonie wosk!
 Zimny oddech
 Owiewa myśli:
 Skąd ja?
 Skąd tu?

Yen

„Jestem”

Jestem tu w domu swoim
 Jestem w lesie pod Seattle
 Ukrywam się przed Tobą
 Ukrywam się przed sobą
 A przecież kiedyś
 to był mój dom
 Mieszkam na skraju lasu
 Między strumieniem z polem
 Teraz jestem dziwakiem,
 bo mieszkam w lesie
 W lesie nie ma złudzeń
 Nic nierzeczywistego
 Tu jest wszystko realne
 Straszne noce, piękne za dnia
 Nie muszę się bać, że nie znam się na
 Nowej kulturze.

Nemo

„Zamiast duszy gład”

Jestem tylko mgłą
 jestem Twoim odbiciem
 Ty jesteś poranną rosą
 A ja ziemia, na której leżysz
 Ja jestem mgłą
 Odbiciem twego życia
 chowam się w lesie
 uciekam w kosmos
 Jesteśmy popiołem
 Ciepkiem naszej cywilizacji
 Pajęczyna spowija
 nasze dusze
 człowiek nie ma sumienia
 Zamiast tego dostał
 Gład ...

Nemo

„Zamilknę”

W mroku milczenia
 Zaciskam pięści
 Prz gryzam wargi
 Ani jednego słowa
 Już nigdy słowo skargi
 Odejdę
 Wycofam się z wojny
 Już sama nie wiem, o co
 Podpiszę pokój
 Na dogodnych warunkach
 Będę miała domek na wsi
 Taki z niedużym ogródkiem

Błękitnymi okiennicami
 I białym konimem
 I zacisną pięści
 I prz gryzę wargi
 Już sama nie wiem, po co
 Zamilknę
 O tawny zapomnę
 By pamiętać o was
 A spokój
 Spokój jak zwykle
 Będzie pozorny.

Yen

„SKLEPY” - PUSZCZYKOWO RYNEK Multi market „KRYSZYNA”

polecają:

odzież damską - męską - dziecięcą
 bielizna bawełniana i jedwabna

DROBIARSTWO - ANNA KAPTUR

świeże kurczaki, indyki, kury, kaczki,
 garnażerka okolicznościowa

Przyjmujemy zamówienia

Mieszkańcom Puszczykowa życzymy Radosnych Świąt
 Bożego Narodzenia oraz Do Siego Roku 2002