






MAPA SAMOCHODOWA STANÓW ZJEDNOCZONYCH

Moja tura w niniejszej książce opisana jest na mapie zakreślona grubszą linią.



Mapa Dróg Samochodowych STANÓW ZJEDNOCZONYCH

OBJAŚNIENIE MAPY

-  Międzystanowe drogi rządowe.
-  Drogi stanowe.
-  Znaki i numery dróg rządowych.
-  N.P. Oznacza Parki Narodowe.
-  N.M. Pomniki Narodowe.

1829 8 1953

M II 100
nr. inw.: 742



Henryk Sienkiewicz
Lwów, 1900

BIBLIOTEKA KÓRNICKA
742 MII. 100