



dział:

Zdjęcia Wiatraków - Polska cz. I (miejscowości od A do M)

właściciel KOLEKCJI: Wiesław Szkopek

Wydanie z 12.2025 r.

Zdjęcia







w Kolekcji między innymi fotografie autorstwa:

- Tomasza Wojciechowskiego z Grodziska Wlkp. - wykonał w latach 1957-1998 ponad 250 zdjęć wiatraków na terenie Wielkopolski oraz
- Adama Drogomireckiego
- Filipa Tomaszewskiego
- Jarosława Jankowskiego
- Pawła Andersa
- Sławomira Milejskiego
- Zdzisława Mazura
- właściciela Kolekcji i jego syna Bogumiła

Zdjęcia



Wielkopolska ’ przed 1939 r.

zdjęcie wykonał „niemiecki fotograf Polski” Ernst Stewner

Zdjęcia



Wielkopolska ‘ 1970-1973 r.

fot. Maksymilian Myszkowski

Zdjęcia



Wielkopolska ‘ 1977 r.

fot. –

Zdjęcia



Wielkopolska ‘ 1970-73 r.

fot. –

Zdjęcia



fot. Andrzej Kupidura

Wielkopolska ‘
1986 r.

Zdjęcia



Podrzewie
pow. szamotulski
Wielkopolska
1978 r.

fot. Dąbrowski ' CAF

fotografię cyfrowo opracował Adam Drogomirecki

Zdjęcia



09’1973 r.

fot. Kraszewski

Zdjęcia



MOJE WIATRAKI
KOLEKCJA - WIRTUALNE MUZEUM
1970

Polska ‘
lata 70-te XX w.

fot. -

Zdjęcia – województwo wielkopolskie



- wiatrak „północno-zachodni”
  - nie zachował się; został rozebrany

Aleksandria
gm. Brzeziny ’ 1981 r.

Źródło: Miejska Biblioteka Publiczna im. Adama Asnyka w Kaliszu
zdjęcie z wystawy "Wiatraki i młyny wodne w fotografii Cezarego Domańskiego"
zorganizowanej w Wojewódzkim Domu Kultury w Kaliszu w latach 80-tych XX w. fot. Cezary Domański
rekonstrukcję cyfrową fotografii wykonał Adam Drogomirecki

Zdjęcia – województwo wielkopolskie

- wiatrak koźlak z 1887 r.
- należał do Józefa Molki,
  a w 2021 r. jego właścicielem
  był Marcin Chodyła
- nie jest objęty opieką konserwatorską



vide Pocztówki - Polska

Aleksandria
gm. Brzeziny ’ 1981 r.

Źródło: Miejska Biblioteka Publiczna im. Adama Asnyka w Kaliszu
zdjęcie z wystawy "Wiatraki i młyny wodne w fotografii Cezarego Domańskiego"
zorganizowanej w Wojewódzkim Domu Kultury w Kaliszu w latach 80-tych XX w. fot. Cezary Domański
rekonstrukcję cyfrową fotografii wykonał Adam Drogomirecki

Zdjęcia – województwo wielkopolskie



- wiatrak koźlak z 1887 r.
- nie jest objęty opieką konserwatorską

vide Pocztówki - Polska

Aleksandria gm. Brzeziny ’ 10.2018 r.

fot. Wojciech Walczak

Zdjęcia – województwo wielkopolskie





Aleksandria gm. Brzeziny ’ 10.2018 r.

fot. Wojciech Walczak

Zdjęcia – województwo wielkopolskie







Aleksandria gm. Brzeziny ’ 10.2018 r.

fot. Wojciech Walczak

Zdjęcia – województwo wielkopolskie





MOJE WIATRAKI
KOLEKCJA - WIRTUALNE MUZEUM
1970

Aleksandria gm. Brzeziny ’ 10.2018 r.

fot. Wojciech Walczak

Zdjęcia – województwo wielkopolskie



Aleksandria gm. Brzeziny ’ 10.2018 r.

fot. Wojciech Walczak

Zdjęcia – województwo wielkopolskie



Aleksandria gm. Brzeziny ’ 05.2018 r.

fot. Grzegorz Pietrzykowski

Zdjęcia – województwo wielkopolskie



Aleksandria gm. Brzeziny ’ 08.2021 r.

fot. Krystyna Velkova

Zdjęcia – województwo wielkopolskie







MOJE WIATRAKI
KOLEKCJA - WIRTUALNE MUZEUM
1970

Aleksandria gm. Brzeziny ’ 08.2021 r.

fot. Krystyna Velkova

Zdjęcia – województwo wielkopolskie





Aleksandria gm. Brzeziny ’ 08.2021 r.

fot. Krystyna Velkova

Zdjęcia – województwo wielkopolskie





Aleksandria gm. Brzeziny ’ 08.2021 r.

fot. Krystyna Velkova

Zdjęcia – województwo wielkopolskie







MOJE WIATRAKI
KOLEKCJA - WIRTUALNE MUZEUM
1970

Aleksandria gm. Brzeziny ’ 08.2021 r.

fot. Krystyna Velkova

Zdjęcia – województwo wielkopolskie



Aleksandria gm. Brzeziny ’ 08.2021 r.

fot. Krystyna Velkova

Zdjęcia – województwo wielkopolskie



Aleksandria gm. Brzeziny ’ 08.2021 r.

fot. Krystyna Velkova

Zdjęcia – województwo pomorskie





- kamień młyński z XVII w. - „ślązak”, czyli żarno wykonane z piaskowca , sprowadzane z Śląska , jest to górny kamień złożenia tzw: „biegaj”
- w „oku” kamienia wycięcia na „pająka” (który utrzymuje kamień górny nad dolnym)

wg Jarosława Jankowskiego - dyr. Muzeum Młynarstwa i Rolnictwa w Osiecznej

Arciszewo gm. Pruszcz Gdański ‘ 2017 r.

fot. Adam Drogomirecki

Zdjęcia – województwo podlaskie



- wiatrak drewniany typu wieżowego zaznaczony na mapie z 1930 r.
- w rej. zabytków: 06.1986
- młyn czynny do 1948 r. ’ później wyposażony w silnik elektryczny
- do chwili obecnej wiatrak sporadycznie pracuje wyłącznie dla potrzeb właściciela
- w 2014 r. właściciel przeprowadził gruntowny remont wiatraka oraz położył nowy gont, w 2016 r. zamontował nowe śmigi
- młyn posiada kompletne urządzenia do przemiału
- w 2017 r. wiatrak zajął I miejsce w Konkursie na Najlepiej Zachowany Zabytek Wiejskiego Budownictwa Drewnianego w Woj. Podlaskim

Aulakowszczyzna gm. Korycin ’ 2020 r.

fot. Filip Tomaszewski

Zdjęcia – województwo podlaskie



Aulakowszczyzna
gm. Korycin ’ 2020 r.

fot. Filip Tomaszewski

Zdjęcia – województwo podlaskie



Aulakowszczyzna
gm. Korycin ’ 2020 r.

fot. Filip Tomaszewski

Zdjęcia – województwo podlaskie



Aulakowszczyzna
gm. Korycin ’ 2020 r.

fot. Filip Tomaszewski

Zdjęcia – województwo podlaskie



Aulakowszczyzna
gm. Korycin ’ 2020 r.

fot. Filip Tomaszewski

Zdjęcia – województwo podlaskie





MOJE WIATRAKI
KOLEKCJA - WIRTUALNE MUZEUM
1970

Aulakowszczyzna
gm. Korycin ’ 2020 r.

fot. Filip Tomaszewski

Zdjęcia – województwo podlaskie







Aulakowszczyzna gm. Korycin ’ 2020 r.

fot. Filip Tomaszewski

Zdjęcia – województwo podlaskie



Aulakowszczyzna gm. Korycin ’ 2020 r.

fot. Filip Tomaszewski

Zdjęcia - województwo podlaskie



- wiatrak drewniany typu wieżowego zaznaczony na mapie z 1930 r.

Aulakowszczyzna gm. Korycin ’ 2021 r.

fot. Adam Mikołajewski

Zdjęcia – województwo lubelskie





- wiatrak typu holenderskiego z 1935 r. o konstrukcji murowano-drewnianej

Baraki gm. Annopol ’ 2021 r.

fot. Adam Mikołajewski

Zdjęcia - województwo wielkopolskie

- wiatrak koźlak z 1824 r. postawiony w Mosinie
- do Bachlina przeniesiony w 1913 r.
- w rej. zabytków: 03.1988 r.
- 2010 r.: młyn w zupełności w ruinie



Barchlin gm. Przemęt ‘ 1991 r.

fot. Tomasz Wojciechowski

Zdjęcia – województwo wielkopolskie



MOJE WIATRAKI
KOLEKCJA - WIRTUALNE MUZEUM
1970

Barchlin gm. Przemęt ‘ 1991 r.

fot. Tomasz Wojciechowski

Zdjęcia – województwo wielkopolskie

- wiatrak koźlak przewrócił się podczas burzy 18.02.2001 r.
  - do zniszczenia młyna przyczynił się jego właściciel wybierając spod niego żwir (!)
- Część urządzeń tego obiektu kupił Filip Tomaszewski, które wykorzystał do rekonstrukcji mechanizmu wiatraka relokowanego ze Zbylczyc do Zagrody Młynarskiej w Uniejowie



vide Zdjęcia – Uniejów Zagroda Młynarska

Będziechów gm. Kawęczyn ’ 1981 r.

Źródło: Miejska Biblioteka Publiczna im. Adama Asnyka w Kaliszu
zdjęcie z wystawy "Wiatraki i młyny wodne w fotografii Cezarego Domańskiego"
zorganizowanej w Wojewódzkim Domu Kultury w Kaliszu w latach 80-tych XX w. fot. Cezary Domański
rekonstrukcję cyfrową fotografii wykonał Adam Drogomirecki

Zdjęcia – województwo wielkopolskie



Będziechów gm. Kawęczyn ’ 1999 r.

fot. Filip Tomaszewski

Zdjęcia – województwo wielkopolskie



MOJE WIATRAKI
KOLEKCJA - WIRTUALNE MUZEUM
1970

Będziechów gm. Kawęczyn ’ 1999 r.

fot. Filip Tomaszewski

Zdjęcia – województwo wielkopolskie



Będziechów gm. Kawęczyn ’ 1999 r.

fot. Filip Tomaszewski

Zdjęcia – województwo wielkopolskie



Będziechów gm. Kawęczyn ’ 1999 r.

fot. Filip Tomaszewski

Zdjęcia – województwo wielkopolskie





Będziechów gm. Kawęczyn ’ 1999 r.

fot. Filip Tomaszewski

Zdjęcia – województwo wielkopolskie





Będziechów gm. Kawęczyn ’ 1999 r.

fot. Filip Tomaszewski

Zdjęcia – województwo wielkopolskie



Będziechów gm. Kawęczyn ’ 02.2001 r.

fot. Filip Tomaszewski

Zdjęcia – województwo wielkopolskie





MOJE WIATRAKI
KOLEKCJA - WIRTUALNE MUZEUM
1970

Będziechów gm. Kawęczyn ’ 2001 r.

fot. Filip Tomaszewski

Zdjęcia – województwo podlaskie

- wiatrak wieżowy z 1810 r.
- młyn murowany, kryty gontem, czterokondygnacyjny, zbudowany na planie ośmiokąta, zdobiony półkolistym szczytem,
- młyn czynny do 1955 r.; później magazyn i obora
- w latach 1973-1974 odrestaurowany przez Stowarzyszenie „Pojezierze”
- do 2009 r. mieściło się w nim Muzeum Młynarstwa Powietrznego oraz bar
- od 1997 r.: w rękach prywatnych, niszczeje, bez śmigów, z uszkodzonym dachem
- w rej. zabytków: 10.1967 r.
- Gmina Kolno w 2018 r. odkupiła wiatrak
- a w 2019 r. zleciła remont młyna wietrznego za kwotę 180.000,00 zł

vide Pocztówki – Polska
Zdjęcia - Parcz



Bęsia gm. Kolno ’ 2010 r.

źródło: Wikipedia

fot. Bazie

Zdjęcia – województwo podlaskie



Bęsia gm. Kolno ’ 2010 r.

źródło: Wikipedia

fot. Bazie

Zdjęcia – województwo lubelskie

Biała Podlaska - Włodawa

- wiatrak sokólski
- model w skali 1:40
- wykonał Feliks Klaczyński
- eksponat Muzeum Młynarstwa w Jaraczu



fot. Wiesław Szkopek’ 09’2015

Zdjęcia – województwo podlaskie

- wiatrak wieżowy, drewniany
- powołany ok. 1880 r.
- w rej. zabytków: 03.1979 r.

- w tej miejscowości – na Kolonii był jeszcze jeden wiatrak; w połowie lat 70-tych XX w. podczas burzy uderzył w niego piorun, w wyniku pożaru zaczął przechylać się na sąsiedni drewniany budynek, do dziś mieszkańcy wsi pamiętają, że jeden z nich zaczął biegać wokół zagrożonego domu ze świętym obrazem – wydarzył się „cud” – płonący wiatrak odchylił się w przeciwną stronę, gdzie upadł, nie czyniąc szkód domostwu



Białousy gm. Janów ’ 2018 r.

Źródło: Wikipedia

fot. Zala

Zdjęcia – województwo podlaskie



Białousy gm. Janów ’ 2018 r.

Źródło: Wikipedia

fot. Zala

Zdjęcia - województwo podlaskie



- wiatrak drewniany typu wieżowego powołany ok. 1880 r. / w rej. zabytków: 03.1979 r.

Białousy gm. Janów ’ 2021 r.

fot. Adam Mikołajewski

Zdjęcia – województwo podlaskie



Vide
Pocztówki
- Polska

Białowieża pow. hajnowski ’ Skansen Architektury Drewnianej Ludności Ruskiej Podlasia ’ 2006 r.

Źródło: Wikipedia

fot. Anna Aleksiejuk

Zdjęcia – województwo podlaskie



Białowieża pow. hajnowski – skansen ’ 2020 r.

fot. Anna Białecka

Zdjęcia – województwo podlaskie



Białowieża pow. hajnowski – skansen ’ 2020 r.

fot. Anna Białecka

Zdjęcia – województwo podlaskie





Białowieża pow. hajnowski – skansen ’ 2020 r.

fot. Anna Białecka

Zdjęcia – województwo podlaskie





Białowieża pow. hajnowski – skansen ’ 2020 r.

fot. Anna Białecka

Zdjęcia – województwo kujawsko - pomorskie



Bierzgłowo
gm. Łubianka ‘ 2009 r.

fot. Marian Jaworski

Zdjęcia – województwo kujawsko - pomorskie



Bierzgłowo
gm. Łubianka ‘ 2009 r.

fot. Marian Jaworski

Zdjęcia – województwo kujawsko - pomorskie





- wiatrak „Ksawery” im. Św. Jana Pawła II / koźlak powołany w 1867 r. przez Piotra Jasnowskiego
- do 2008 r. r. właścicielami młyna była rodzina Walterów
- obecnie własność parafii w Bierzgłowie, która w latach 2010-2011 wiatrak wyremontowała (mimo renowacji młyna nie można uruchomić, remont został przeprowadzony źle, niezgodnie ze sztuką ciesielską, a koźlakiem nie można obracać)
- młyn był czynny do 1958 r. ’ w rej. zabytków: 11.2009 r.
- ma przerobiony mechanizm na wzór stosowanego w wiatrakach wieżowych
- ma dwa złożenia kamieni (do wytwarzania mąki oraz do mielenia na śrut)

Bierzgłowo gm. Łubianka ‘ 2010 r.

źródło: Narodowy Instytut Dziedzictwa fot. Marzena Stocka

Zdjęcia – województwo kujawsko - pomorskie



Bierzgłowo gm. Łubianka ‘ 2010 r.

fot. Marian Jaworski

Zdjęcia – województwo kujawsko - pomorskie



MOJE WIATRAKI
KOLEKCJA - WIRTUALNE MUZEUM
1970

Bierzgłowo gm. Łubianka ‘ 2010 r.

fot. Marian Jaworski

Zdjęcia – województwo kujawsko - pomorskie



Bierzgłowo gm. Łubianka ‘ 2010 r.

fot. Marian Jaworski

Zdjęcia – województwo kujawsko - pomorskie



Bierzgłowo gm. Łubianka ‘ 2010 r.

fot. Marian Jaworski

Zdjęcia – województwo kujawsko - pomorskie



MOJE WIATRAKI
KOLEKCJA - WIRTUALNE MUZEUM
1970

Bierzgłowo gm. Łubianka ‘ 2010 r.

fot. Marian Jaworski

Zdjęcia – województwo kujawsko - pomorskie



Bierzgłowo gm. Łubianka ‘ 2010 r.

fot. Marian Jaworski

Zdjęcia – województwo kujawsko - pomorskie





Bierzgłowo gm. Łubianka ‘ 2010 r.

fot. Marian Jaworski

Zdjęcia – województwo kujawsko - pomorskie



Bierzgłowo gm. Łubianka ‘ 2010 r.

fot. Marian Jaworski

Zdjęcia – województwo kujawsko - pomorskie



MOJE WIATRAKI
KOLEKCJA - WIRTUALNE MUZEUM
1970

Bierzgłowo gm. Łubianka ‘ 2010 r.

fot. Marian Jaworski

Zdjęcia – województwo kujawsko - pomorskie





MOJE WIATRAKI
KOLEKCJA - WIRTUALNE MUZEUM
1970

Bierzgłowo gm. Łubianka ‘ 2010 r.

fot. Marian Jaworski

Zdjęcia – województwo kujawsko - pomorskie





MOJE WIATRAKI
KOLEKCJA - WIRTUALNE MUZEUM
1970

Bierzgłowo
gm. Łubianka ‘ 2010 r.

fot. Marian Jaworski

Zdjęcia – województwo kujawsko - pomorskie



Bierzgłowo
gm. Łubianka ‘ 2010 r.

fot. Marian Jaworski

Zdjęcia – województwo kujawsko - pomorskie



Bierzgłowo gm. Łubianka ‘ 2011 r.

fot. Andrzej Wójtowicz ' źródło: Wikimedia Commons

Zdjęcia – województwo kujawsko - pomorskie



Bierzgłowo gm. Łubianka ’ 08.2022 r.

fot. administrator strony dawnekowalewo.pl

Zdjęcia – województwo kujawsko - pomorskie



Bierzgłowo gm. Łubianka ’ 08.2022 r.

fot. administrator strony dawnekowalewo.pl

Zdjęcia – województwo kujawsko - pomorskie





Bierzgłowo gm. Łubianka ’ 01.2023 r.

fot. Maja Klimowicz

Zdjęcia – województwo kujawsko - pomorskie



Bierzgłowo gm. Łubianka ’ 01.2023 r.

fot. Maja Klimowicz

Zdjęcia – województwo kujawsko - pomorskie





MOJE WIATRAKI
KOLEKCJA - WIRTUALNE MUZEUM
1970

Bierzgłowo gm. Łubianka ’ 01.2023 r.

fot. Maja Klimowicz

Zdjęcia – województwo kujawsko - pomorskie







Bierzgłowo gm. Łubianka ’ 01.2023 r.

fot. Maja Klimowicz

Zdjęcia – województwo kujawsko - pomorskie





Bierzgłowo gm. Łubianka ’ 09.2023 r.

fot. Filip Tomaszewski

Zdjęcia – województwo kujawsko - pomorskie





Bierzgłowo gm. Łubianka ’ 09.2023 r.

fot. Filip Tomaszewski

Zdjęcia – województwo kujawsko - pomorskie





Bierzgłowo gm. Łubianka ’ 09.2023 r.

fot. Filip Tomaszewski

Zdjęcia – województwo kujawsko - pomorskie





Bierzgłowo gm. Łubianka ’ 09.2023 r.

fot. Filip Tomaszewski

Zdjęcia – województwo kujawsko - pomorskie



MOJE WIATRAKI
KOLEKCJA - WIRTUALNE MUZEUM
1970

Bierzgłowo gm. Łubianka ’ 12.2023 r.

fot. Filip Tomaszewski

Zdjęcia – województwo wielkopolskie



- pozostałości po wiatraku typu koźlak z II połowy XIX w.
- w rej. zabytków: 02.1988 r. (w 2021 r. nadal w nim jest wykazywany)

Bieżyń gm. Krzywiń ’ 04’2007 r.

fot. Paweł Anders

Zdjęcia – województwo wielkopolskie



Bieżyn gm. Krzywiń ’ 01’2021 r.

fot. Jarosław Jankowski

Zdjęcia – województwo wielkopolskie

- wiatrak typu koźlak został zbudowany we wsi Piętno gm. Tuliszków
- według napisu fundacyjnego na jednej z belek stropowych (w obrębie stropu nad I piętrem) w 1766 r.
- pod koniec XIX w. w wiatraku zainstalowano perlak, a w XX w. walce młyńskie (wymontowane i sprzedane po zakończeniu eksploatacji)
- w czasie II wojny światowej młyn przejęli Niemcy
- młyn działał do 1951 r.
- obiekt nie jest wpisany do rej. zabytków
- wg stanu z 2011 r. w zupełności w ruinie
- w 2015 r. został rozebrany i przeniesiony do Skansenu Bicz Family & SPA gdzie został odrestaurowany

vide Zdjęcia – Piętno gm. Tuliszków



Bicz gm. Stare Miasto ’ 2015 r.

fot. Filip Tomaszewski

Zdjęcia – województwo wielkopolskie



- wiatrak przeniesiony z Piętna gm. Tuliszków

Bicz gm. Stare Miasto ’ 2015 r.

fot. Filip Tomaszewski

Zdjęcia – województwo wielkopolskie



- wiatrak przeniesiony z Piętna gm. Tuliszków

Bicz gm. Stare Miasto ’ 2015 r.

fot. Filip Tomaszewski

Zdjęcia – województwo wielkopolskie



- wiatrak przeniesiony z Piętna gm. Tuliszków

Bicz gm. Stare Miasto ’ 2020 r.

fot. Filip Tomaszewski

Zdjęcia – województwo wielkopolskie





- wiatrak przeniesiony z Piętna gm. Tuliszków

Bicz gm. Stare Miasto ’ 2020 r.

fot. Filip Tomaszewski

Zdjęcia – województwo wielkopolskie



- wiatrak przeniesiony z Piętna gm. Tuliszków

Bicz gm. Stare Miasto ’ 08.2022 r.

fot. Agnieszka N.

Zdjęcia – województwo wielkopolskie



- wiatrak przeniesiony
  z Piętna gm. Tuliszków

Bicz gm. Stare Miasto ’ 08.2022 r.

fot. Agnieszka N.

Zdjęcia – województwo wielkopolskie



- wiatrak przeniesiony z Piętna gm. Tuliszków

Bicz gm. Stare Miasto ’ 08.2022 r.

fot. Agnieszka N.

Zdjęcia – województwo wielkopolskie

- wiatrak typu koźlak został wybudowany w Smaszewie
- w zależności od źródła w 1867 r. lub 1924 r.
- obiekt spalił się w czasie II wojny światowej
- został odbudowany w latach 50. XX w. z częściowym wykorzystaniem oryginalnego materiału
- wiatrak nie jest wpisany do rejestru zabytków
- w 2015 r. młyn został rozebrany i przeniesiony do Skansenu Bicz Family & SPA

vide Zdjęcia – Smaszew gm. Tuliszków



Bicz gm. Stare Miasto ’ 12.2015 r.

fot. Filip Tomaszewski

Zdjęcia – województwo wielkopolskie





- wiatrak przeniesiony ze Smaszewa gm. Tuliszków

Bicz gm. Stare Miasto ’ 12.2015 r.

fot. Filip Tomaszewski

Zdjęcia – województwo wielkopolskie



wiatrakom dał nowe życie oraz utworzył Park Etnograficzny

- Skansen Bicz Family & SPA Adam Mikuła

Bicz gm. Stare Miasto ’ 04.2018 r.

fot. Filip Tomaszewski

Zdjęcia – województwo wielkopolskie

- fragmenty wiatraka koźlaka z 1864 r. przeniesione w 2010 r. ze wsi Komorze Przybysławskie: sosnowy kozioł z dębowym siodłem, mącznica, koło paleczne, wał skrzydłowy z metalowymi elementami mocującymi śmigi
- zostały one wkomponowane w Salę Wiatraczną Gościńca „Siedem Drzew” w Biskupicach Wlkp. podczas tworzenia tego obiektu wg koncepcji „rycyklingu budowlanego”
- w ten sposób wiatrak skazany na zagładę (był w ruinie) otrzymał „drugie życie”

vide Zdjęcia–Komorze Przybysławskie
Mapy, Foldery Turystyczne



Biskupice Wlkp. gm. Pobiedziska ‘ 2010 r.

fot. Bolesław Sękowski

Zdjęcia – województwo wielkopolskie





Biskupice Wlkp. gm. Pobiedziska ‘ 2010 r.

fot. Bolesław Sękowski

Zdjęcia – województwo wielkopolskie



Biskupice Wlkp. gm. Pobiedziska ‘ 2012 r.

fot. Bolesław Sękowski

Zdjęcia – województwo wielkopolskie



Biskupice Wlkp. gm. Pobiedziska ‘ 2012 r.

fot. Bolesław Sękowski

Zdjęcia – województwo wielkopolskie



MOJE WIATRAKI
KOLEKCJA - WIRTUALNE MUZEUM
1970

Biskupice Wlkp. gm. Pobiedziska ‘ 2012 r.

fot. Bolesław Sękowski

Zdjęcia – województwo wielkopolskie



Biskupice Wlkp. gm. Pobiedziska ‘ 2012 r.

fot. Bolesław Sękowski

Zdjęcia – województwo wielkopolskie



Biskupice Wlkp. gm. Pobiedziska ‘ 2019 r.

fot. Wiesław Szkopek

Zdjęcia – województwo wielkopolskie



MOJE WIATRAKI
KOLEKCJA - WIRTUALNE MUZEUM
1970

Biskupice Wlkp. gm. Pobiedziska ‘ 2019 r.

fot. Wiesław Szkopek

Zdjęcia – województwo wielkopolskie







Biskupice Wlkp. gm. Pobiedziska ‘ 2019 r.

fot. Wiesław Szkopek

Zdjęcia – województwo wielkopolskie



MOJE WIATRAKI
KOLEKCJA - WIRTUALNE MUZEUM
1970

Biskupice Wlkp. gm. Pobiedziska ‘ 2019 r.

fot. Wiesław Szkopek

Zdjęcia – województwo wielkopolskie



MOJE WIATRAKI
KOLEKCJA - WIRTUALNE MUZEUM
1970

Biskupice Wlkp. gm. Pobiedziska ‘ 2019 r.

fot. Wiesław Szkopek

Zdjęcia – województwo wielkopolskie



MOJE WIATRAKI
KOLEKCJA - WIRTUALNE MUZEUM
1970

Biskupice Wlkp. gm. Pobiedziska ‘ 2019 r.

fot. Bogumił Szkopek

Zdjęcia – województwo wielkopolskie



MOJE WIATRAKI
KOLEKCJA - WIRTUALNE MUZEUM
1970

Biskupice Wlkp. gm. Pobiedziska ‘ 2019 r.

fot. Wiesław Szkopek

Zdjęcia – województwo wielkopolskie



Biskupice Wlkp. gm. Pobiedziska ‘ 2019 r.

fot. Wiesław Szkopek

Zdjęcia – województwo wielkopolskie





MOJE WIATRAKI
KOLEKCJA - WIRTUALNE MUZEUM
1970

Biskupice Wlkp. gm. Pobiedziska ‘ 2019 r.

fot. Wiesław Szkopek

Zdjęcia – województwo wielkopolskie







Biskupice Wlkp. gm. Pobiedziska ‘ 2019 r.

fot. Wiesław Szkopek

Zdjęcia – województwo wielkopolskie



Blizanówek I gm. Blizanów ’ 1981 r.

Źródło: Miejska Biblioteka Publiczna im. Adama Asnyka w Kaliszu
zdjęcie z wystawy "Wiatraki i młyny wodne w fotografii Cezarego Domańskiego"
zorganizowanej w Wojewódzkim Domu Kultury w Kaliszu w latach 80-tych XX w. fot. Cezary Domański
rekonstrukcję cyfrową fotografii wykonał Adam Drogomirecki

Zdjęcia – województwo wielkopolskie



Blizanówek I gm. Blizanów ’ 1981 r.

Źródło: Miejska Biblioteka Publiczna im. Adama Asnyka w Kaliszu
zdjęcie z wystawy "Wiatraki i młyny wodne w fotografii Cezarego Domańskiego"
zorganizowanej w Wojewódzkim Domu Kultury w Kaliszu w latach 80-tych XX w. fot. Cezary Domański
rekonstrukcję cyfrową fotografii wykonał Adam Drogomirecki

Zdjęcia – województwo wielkopolskie



Blizanówek II gm. Blizanów ’ 1981 r.

Źródło: Miejska Biblioteka Publiczna im. Adama Asnyka w Kaliszu
zdjęcie z wystawy "Wiatraki i młyny wodne w fotografii Cezarego Domańskiego" fot. Cezary Domański
zorganizowanej w Wojewódzkim Domu Kultury w Kaliszu w latach 80-tych XX w. rekonstrukcję cyfrową
fotografii wykonał Adam Drogomirecki

Zdjęcia – województwo mazowieckie

wiatrak nie zachował się



Błonie pow. warszawski zachodni ‘ 1940 r.

ze zbiorów Narodowego Archiwum Cyfrowego fot. -

Zdjęcia – województwo wielkopolskie

- wiatrak koźlak z 1802 r. (też 1892 r.)
- w rej. zabytków: 03.1988 r.
- w 05.2011 r.: w stanie ruiny, bez dachu, duże ubytki ścian bocznych, zachowane śmigi
- w 2021 r. relikty wiatraka (złożenie kamieni młyńskich, król, zastrzały i głowica) zostały zakupione przez Muzeum Młynarstwa i Rolnictwa w Osiecznej



Błotnica gm. Przemęt ‘ 1982 r.

fot. Tomasz Wojciechowski

Zdjęcia – województwo wielkopolskie



Błotnica gm. Przemęt ’ 04.2016 r.

fot. Paweł Anders

Zdjęcia – województwo wielkopolskie

według młynarzy
Wiatrak odchodzi lub ginie,
a tam gdzie pracował pozostaje
jego mogiła

- fragmenty zniszczonego młyna wietrznego przeniesiono do Muzeum Młynarstwa i Rolnictwa w Osiecznej



Błotnica gm. Przemęt ’ 03.2022 r.

fot. Zdzisław Mazur

Zdjęcia – województwo wielkopolskie



Błotnica gm. Przemęt ’ 03.2022 r.

fot. Zdzisław Mazur

Zdjęcia – województwo wielkopolskie

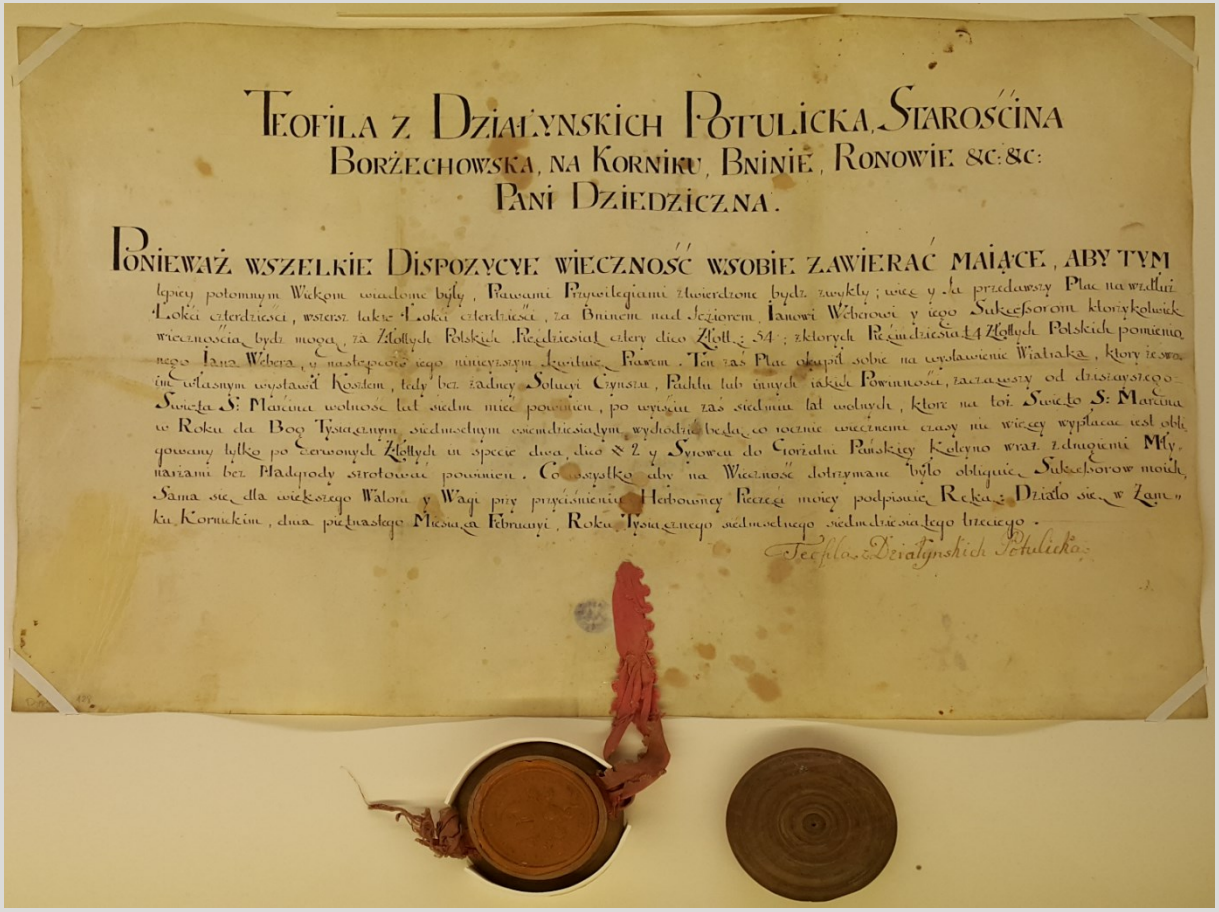
TEOFILA Z DZIAŁYNSKICH POTULICKA, STAROŚĆINA
BORŻECHOWSKA, NA KORNIKU, BNINIE, RONOWIE &c:&c:
PANI DZIEDZICZNA.

PONIEWAŻ WSZELKIE DISPOZYCYE WIECZNOŚĆ WSOBIE ZAWIERAĆ MAIĄCE, ABY TYM
lepiey potomnym Wiekom wiadome były, Prawami Przywilegiami ztwierdzone bydź zwykły; więc y Ja przedawszy Plac na wzdłuż
Łokci czterdzieści, wszerz także Łokci czterdzieści, za Bninem nad Jeziorem, Janowi Weberowi y iego Sukcessorom ktorzykolwiek
wiecznością bydź mogą, za Złotych Polskich Pięćdziesiąt cztery dico Złott: 54; z ktorych Pięćdziesiąt 4 Złotych Polskich pomienio-
nego Jana Webera, y następców iego ninieyszym kwituię Prawem. Ten zaś Plac okupił sobie na wystawienie Wiatraka, ktory ze swo-
im własnym wystawił Kosztem, tedy bez żadney Solucyi Czynszu, Pachtu lub innych iakich Powinności, zacząwszy od dzisiayszego
Swięta S: Marcina wolność lat siedm mieć powinien, po wyiściu zaś siedmiu lat wolnych, ktore na toż Swięto S: Marcina
w Roku da Bog Tysiącznym siedmsetnym osiemdziesiątym wychodzić będą, co rocznie wiecznemi czasy nic więcey wypłacać iest obli-
gowany tylko po Czerwonych Złotych in specie dwa, dico № 2 y Syrowcu do Gorzalni Pańskiey Koleyno wraz z drugiemi Mły-
narzami bez Pładgrody szrotować powinien. Co wszystko aby na Wieczność dotrzymane było obliguię Sukcessorow moich,
Sama się dla większego Waloru y Wagi przy przyciśnieniu Herbowney Pieczęci moiey podpisuię Ręką: Działo się w Zam-
ku Kornickim, dnia piętnastego Miesiąca Februaryi, Roku Tysiącznego siedmsetnego siedmdziesiątego trzeciego.

Teofila z Działyńskich Potulicka

- potwierdzenie sprzedaży przez Teofilę z Działyńskich primo voto Szołdrską, secundo voto Potulicką – „Białą Damę z Kórnika” placu w Bninie pod wiatrak Janowi Weberowi w 1773 r.
- J. Weber przez T. Działyńską przez 7 lat był zwolniony z płacenia czynszu, po tym okresie był zobowiązany do podjęcia pracy w „gorzelni pańskiej”
- na mapach z 1802 i 1830 r. w Bninie zaznaczono 7 wiatraków

Bnin gm. Kórnik

Źródło: Biblioteka Kórnicka PAN

fot. Magdalena Biniaś-Szkopek

Zdjęcia – woj. małopolskie



- z 2014 r. imitacja wiatraka ’ Zajazd Magda

Bobrek pow. oświęcimski ’ 01.2025 r.

fot. Maja Klimowicz

Zdjęcia – woj. małopolskie



Bobrek pow. oświęcimski ’ 07.2025 r.

fot. -

Zdjęcia – woj. świętokrzyskie

- wiatrak wieżowy powołany prawdopodobnie po 1945 r.
- wys. ok. 7 m
- podstawa kwadratowa
- wg Piotra Skuchy czapa ze śmigami obracała się na stalowej rolce przy pomocy suwaków wykonanych z kryz od łusek artyleryjskich
- nie zachowały się urządzenia
- jest wykorzystywany jako magazyn



MOJE WIATRAKI
KOLEKCJA - WIRTUALNE MUZEUM
1970

Bodzentyn pow. kielecki ‘ 2011 r.

fot. Piotr Skucha

Zdjęcia – województwo świętokrzyskie





Bodzentyn pow. kielecki ‘ 2011 r.

fot. Piotr Skucha

Zdjęcia - województwo wielkopolskie

- wiatrak koźlak z 1760 r.
- w rej. zabytków: 05.1988 r.
- w 2007 r. z młyna pozostał tylko kozioł



Bodzewo gm. Piaski ‘ 1991 r.

fot. Tomasz Wojciechowski

Zdjęcia
- województwo wielkopolskie





Bodzewo gm. Piaski ‘ 1989 r.

fot. Tomasz Wojciechowski

Zdjęcia – województwo wielkopolskie



Bodzewo gm. Piaski ‘ 2018 r.

fot. Paweł Anders

Zdjęcia - województwo wielkopolskie

- w Bojanowie w I poł. XIX w. było 27 wiatraków

  - wg mapy z 1893 r.: 34
  - w 1919 r.: 19
  - przed 1939 r.: 2

- wiatrak nie zachował się

vide Pocztówki - Polska



MOJE WIATRAKI
KOLEKCJA - WIRTUALNE MUZEUM
1970

Bojanowo pow. rawicki ‘ lata 70-te XX w.

fot. Jerzy Szkopek

Zdjęcia
- województwo wielkopolskie



Bojanowo pow. rawicki ‘ 1991 r.

fot. Tomasz Wojciechowski

Zdjęcia
- województwo wielkopolskie



Bojanowo pow. rawicki ‘ 1991 r.

fot. Tomasz Wojciechowski

Zdjęcia
- województwo wielkopolskie



Bojanowo pow. rawicki ‘ 2022 r.

fot. Zdzisław Mazur

Zdjęcia – województwo wielkopolskie



Bojanowo pow. rawicki ‘ 2022 r.

fot. Zdzisław Mazur

Zdjęcia
- województwo wielkopolskie

- wiatrak koźlak z 1802 r.
- w 1984 r. spłonął



Bolewice gm. Miedzichowo ‘ 1972 r.

fot. Jerzy Szkopek

MOJE WIATRAKI
KOLEKCJA - WIRTUALNE MUZEUM
1970

Zdjęcia
- województwo wielkopolskie



Bolewice gm. Miedzichowo ‘ 1982 r.

fot. Tomasz Wojciechowski

Zdjęcia
- województwo wielkopolskie



Bolewice gm. Miedzichowo ‘ 1982 r.

fot. Tomasz Wojciechowski

Zdjęcia – województwo dolnośląskie



Borszyn Mały gm. Góra ‘ 1991 r.

fot. Tomasz Wojciechowski

Zdjęcia – województwo wielkopolskie

- wiatrak koźlak powołany w 1838 r. w Gorzycach
- W 1935 r. przeniesiony do Borucina
- nie jest wpisany w rej. zabytków
- w 2014 r.: w postępującej ruinie



Borucin gm. Pleszew ’ 1982 r.

Źródło: Miejska Biblioteka Publiczna im. Adama Asnyka w Kaliszu
zdjęcie z wystawy "Wiatraki i młyny wodne w fotografii Cezarego Domańskiego"
zorganizowanej w Wojewódzkim Domu Kultury w Kaliszu w latach 80-tych XX w. fot. Cezary Domański
rekonstrukcję cyfrową fotografii wykonał Adam Drogomirecki

Zdjęcia – województwo wielkopolskie



Borucin gm. Pleszew ’ 1982 r.

Źródło: Miejska Biblioteka Publiczna im. Adama Asnyka w Kaliszu
zdjęcie z wystawy "Wiatraki i młyny wodne w fotografii Cezarego Domańskiego"
zorganizowanej w Wojewódzkim Domu Kultury w Kaliszu w latach 80-tych XX w. fot. Cezary Domański
rekonstrukcję cyfrową fotografii wykonał Adam Drogomirecki

Zdjęcia – województwo wielkopolskie



Borucin gm. Pleszew ’ 1997 r.

fot. Paweł Anders

Zdjęcia – województwo wielkopolskie



Borucin gm. Pleszew ’ 2007 r.

fot. Paweł Kostuj

Zdjęcia – województwo wielkopolskie



Borucin gm. Pleszew ’ 2009 r.

fot. Paweł Kostuj

Zdjęcia – województwo wielkopolskie



Borucin gm. Pleszew ’ 2009 r.

fot. Paweł Kostuj

Zdjęcia – województwo wielkopolskie



fot. Paweł Kostuj

Borucin gm. Pleszew ’ 2009 r.

Zdjęcia – województwo wielkopolskie



Borucin gm. Pleszew ’ 2009 r.

fot. Paweł Kostuj

Zdjęcia – województwo wielkopolskie



MOJE WIATRAKI
KOLEKCJA - WIRTUALNE MUZEUM
1970

Borucin gm. Pleszew ’ 2018 r.

fot. Paweł Kostuj

Zdjęcia - województwo wielkopolskie



- wiatrak koźlak z 1753 r.
- w 2005 r. w pełni odrestaurowany

vide Pocztówki - Polska

Boruja Kościelna gm. Nowy Tomyśl ‘ 1972 r.

fot. Jerzy Szkopek

Zdjęcia – województwo wielkopolskie



Boruja Kościelna gm. Nowy Tomyśl ’ 03.1975 r.

fot. Bogusław Linette

ze zbiorów Instytutu Etnologii i Antropologii Kulturowej UAM w Poznaniu

Zdjęcia
- województwo wielkopolskie



Boruja Kościelna gm. Nowy Tomyśl ‘ 1981 r.

fot. Tomasz Wojciechowski

Zdjęcia – województwo wielkopolskie



Boruja Kościelna gm. Nowy Tomyśl ‘ 2009 r.

fot. Paweł Anders

Zdjęcia - województwo wielkopolskie



MOJE WIATRAKI
KOLEKCJA - WIRTUALNE MUZEUM
1970

Boruja Kościelna gm. Nowy Tomyśl ‘ 2015 r.

fot. Magdalena Drogomirecka-Kopczyńska

Zdjęcia - województwo wielkopolskie



Boruja Kościelna gm. Nowy Tomyśl ‘ 2015 r.

fot. Magdalena Drogomirecka-Kopczyńska

Zdjęcia - województwo dolnośląskie

- wiatrak wieżowy z XVIII/XIX w.
- w rej. zabytków
- wykorzystywany jako domek letniskowy



Bożnowice gm. Ziębice ‘ 2012 r.

fot. Wiesław Szkopek

Zdjęcia – województwo wielkopolskie



- wiatrak typu paltrak z XIX/XX w. (1865 r.?)
- młyn jest posadowiony na ceglanej podmurówce na planie koła o śr. 7 m
- przeniesiony w 1953 roku ze wsi Radwanki, odległej ok. 8 km od Budzynia
- w rej. zabytków: 09.1977 r.
- w 2011 r. wiatrak wykupił UMiG, wymieniono dach *vide Pocztówki Polska*

Budzyń pow. chodzieski ‘ ok. 2015 r.

źródło: Narodowy Instytut Dziedzictwa fot. Tomasz Stachowiak

Zdjęcia – województwo wielkopolskie



Budzyń pow. chodzieski ’ 06.2023 r.

fot. Dorota Olanicka

Zdjęcia – województwo wielkopolskie





Budzyń pow. chodzieski ’ 06.2023 r.

fot. Dorota Olanicka

Zdjęcia – województwo wielkopolskie



MOJE WIATRAKI
KOLEKCJA - WIRTUALNE MUZEUM
1970

Budzyń pow. chodzieski ’ 06.2023 r.

fot. Dorota Olanicka

Zdjęcia
- województwo wielkopolskie

- wiatrak z pocz. XIX w.
- został podpalony w 11.2009 r. – spłonął doszczętnie



Braciszewo gm. Gniezno ‘ 1982 r.

fot. Tomasz Wojciechowski

Zdjęcia
- województwo wielkopolskie



Braciszewo gm. Gniezno ‘ 1982 r.

fot. Tomasz Wojciechowski

Zdjęcia – województwo wielkopolskie



Bracholin
gm. Wągrowiec

- model wiatraka wieżowego z 1869 r. w skali 1:40 wykonał Feliks Klaczyński - na podstawie wykonanej przez niego fotografii w 1971r.
- eksponat Muzeum Młynarstwa w Jaraczu
- młyn w rej. zabytków: 03.1970 r.
- wyrabiano w nim śrutę, mąkę i kaszę
- w 1990 r. przerobiony na mieszkanie

vide
Pocztówki - Polska

fot. Wiesław Szkopek' 02'2016

MOJE WIATRAKI
KOLEKCJA - WIRTUALNE MUZEUM
1970

Zdjęcia – województwo wielkopolskie



Bracholin
gm. Wągrowiec

fot. Wiesław Szkopek’ 02’2016

Zdjęcia – województwo wielkopolskie



- wiatrak wieżowy z poł. XIX w. młyn w rej. zabytków: 03.1970 r.
- wyrabiano w nim śrutę, mąkę i kaszę, młyn czynny do 1954 r.
- w 1990 r. przerobiony na mieszkanie *vide Pocztówki - Polska*

Bracholin gm. Wągrowiec ’ 08.2015 r.

fot. Paweł Anders

Zdjęcia – województwo łódzkie





Brodnia gm.
Pęczniew ’ 02.2007 r.

fot. Filip Tomaszewski

Zdjęcia – województwo łódzkie



Brodnia

gm. Pęczniew ’ 02.2007 r.



fot. Filip Tomaszewski

Zdjęcia – województwo łódzkie





Brodnia gm.
Pęczniew ’ 02.2007 r.

fot. Filip Tomaszewski

Zdjęcia – województwo mazowieckie



- na terenie ośrodka agroturystycznego „Binduga” znajdują się 2 wiatraki
- wiatrak typu koźlak oraz wiatrak wieżowy, oba przeniesione do Broku
- w „holendrze” znajdują się pokoje gościnne, przewidziane głównie dla nowożeńców

Brok pow. ostrowski ’ 2012 r.

fot. Filip Tomaszewski

Zdjęcia – województwo mazowieckie



Brok pow. ostrowski ’ 2012 r.

fot. Filip Tomaszewski

Zdjęcia – województwo mazowieckie



Brok pow. ostrowski ’ 2012 r.

fot. Filip Tomaszewski

Zdjęcia – województwo mazowieckie



Brok pow. ostrowski ’ 2020 r.

fot. Ewa Siwiecka

Zdjęcia – województwo mazowieckie



Brok pow. ostrowski ’

2020 r.

fot. Ewa Siwiecka

Zdjęcia – województwo mazowieckie



Brok pow. ostrowski ’ 2020 r.

fot. Ewa Siwiecka

Zdjęcia – województwo mazowieckie



Brok pow. ostrowski ’ 2020 r.

fot. Ewa Siwiecka

Zdjęcia – województwo mazowieckie



- wiatrak typu wieżowego

Brok pow. ostrowski ’ 2021 r.

fot. Adam Mikołajewski

Zdjęcia – województwo mazowieckie



- wiatrak typu koźlak

Brok pow. ostrowski ’ 2021 r.

fot. Adam Mikołajewski

Zdjęcia – województwo mazowieckie



Brok pow. ostrowski ’
2020 r.

fot. Ewa Siwiecka

Zdjęcia – województwo mazowieckie



Brok pow. ostrowski ’ 2020 r.

fot. Ewa Siwiecka

Zdjęcia - województwo wielkopolskie



Broniszewice gm. Czermin ' 2014 r.

fot. Paweł Kostuj

Zdjęcia – województwo wielkopolskie



- wiatrak typu koźlak powołany w 1676 r. - jest to jeden z najstarszych młynów wietrznych w Wielkopolsce
- w rej. zabytków : 20.06.1963 r.
- w 2022 r. obiekt jest w stanie agonalnym (Konserwator Zabytków nakazał jego zabezpieczenie, ale prywatny właściciel nie ma na to środków)
- koncepcje relokacji wiatraka nie doszły do skutku

Brenno I gm. Wijewo ‘ 1982 r.

wiatrak przy ulicy Kargowej 1 / Wiatracznej

fot. Tomasz Wojciechowski

Zdjęcia – województwo wielkopolskie



wiatrak przy ulicy Kargowej / Wiatracznej

Brenno I gm. Wijewo ‘ 1982 r.

fot. Tomasz Wojciechowski

Zdjęcia – województwo wielkopolskie





wiatrak przy ulicy Kargowej / Wiatracznej

Brenno I gm. Wijewo ‘ 1993 r.

fot. Tomasz Wojciechowski

Zdjęcia – województwo wielkopolskie



wiatrak przy ulicy Kargowej/Wiatracznej

Brenno I gm. Wijewo ‘ 1993 r.

fot. Tomasz Wojciechowski

Zdjęcia – województwo wielkopolskie



wiatrak przy ulicy Kargowej 1 / Wiatracznej

Brenno I gm. Wijewo ’ 2022 r.

fot. Zdzisław Mazur

Zdjęcia – województwo wielkopolskie



wiatrak przy ulicy Kargowej / Wiatracznej

Brenno I gm. Wijewo ’ 2022 r.

fot. Zdzisław Mazur

Zdjęcia – województwo wielkopolskie



wiatrak przy ulicy Kargowej / Wiatracznej

Brenno I gm. Wijewo ’ 2022 r.

fot. Zdzisław Mazur

Zdjęcia - województwo wielkopolskie

- wiatrak typu koźlak „Stanisław” z 1794 r.
- w rej. zabytków: 20.06.1963 r.
- ostatnim jego właścicielem był Stanisław Pukacki
- młyn po przejęciu przez Skarb Państwa był siedzibą różnych instytucji
- na przełomie lat 1980/90 kupił wiatrak i przeprowadził jego rekonstrukcję Antoni Neczyński
- w 2018 r. młyn został sprzedany, a nowy właściciel wykonał prace remontowe oraz adaptacyjne do celów noclegowych



Brenno II gm. Wijewo‘ 1982 r. *vide Pocztówki - Polska*

wiatrak „Stanisław” przy ul. Wczasowej

fot. Tomasz Wojciechowski

Zdjęcia – województwo wielkopolskie



wiatrak „Stanisław” przy ul. Wczasowej

Brenno II gm. Wijewo ‘ 1982 r.

fot. Tomasz Wojciechowski

Zdjęcia – województwo wielkopolskie



wiatrak „Stanisław”
przy ul. Wczasowej

Brenno II gm. Wijewo ‘ 2004 r.

Źródło: Wikipedia

fot. Jan Jerszyński

Zdjęcia – województwo wielkopolskie



wiatrak „Stanisław” przy ul. Wczasowej

Brenno II gm. Wijewo ’ 2022 r.

fot. Zdzisław Mazur

Zdjęcia – województwo wielkopolskie



wiatrak „Stanisław” przy ul. Wczasowej

Brenno II gm. Wijewo ’ 2022 r.

fot. Zdzisław Mazur

Zdjęcia – województwo wielkopolskie



wiatrak „Stanisław”
przy ul. Wczasowej

Brenno II gm. Wijewo ’ 2022 r.

fot. Zdzisław Mazur

Zdjęcia – województwo wielkopolskie



wiatrak „Stanisław”
przy ul. Wczasowej

Brenno II gm. Wijewo ’ 2022 r.

fot. Zdzisław Mazur

Zdjęcia – województwo wielkopolskie




Początek translokacji - czerwiec 2011 r.

- wiatrak typu koźlak „Julian” powołany w 1820 r. w Wielątkach
- w 1930 r. przeniesiony do Ujazdowa
- w 1954 r. przerobiony na młyn elektryczny
- ostatnim młynarzem był Julian Walkowski
- w rej. zabytków: 28.06.1963 r. *vide Pocztówki - Polska*
- w 2011 r. został translokowany do Brenna na ul. Wczasową przez p. Jacka Laskowskiego i na jego koszt wyremontowany i dostosowany do celów mieszkaniowych

Brenno III gm. Wijewo ’ 2011 r.

wiatrak „Julian” przy ulicy Wczasowej

fot. Jacek Laskowski

Zdjęcia – województwo wielkopolskie



Brenno III gm. Wijewo ’ 2020 r.

wiatrak „Julian” przy ulicy Wczasowej

fot. Jacek Laskowski

Zdjęcia – województwo wielkopolskie



Brenno III gm. Wijewo ’ 2022 r.

wiatrak „Julian” przy ulicy Wczasowej

fot. Zdzisław Mazur

Zdjęcia – województwo wielkopolskie





Brenno III gm. Wijewo ’ 2022 r.

wiatrak „Julian” przy ulicy Wczasowej

fot. Zdzisław Mazur

Zdjęcia – województwo wielkopolskie





Brenno III gm. Wijewo ’ 2022 r.

wiatrak „Julian” przy ulicy Wczasowej

fot. Zdzisław Mazur

Zdjęcia – województwo wielkopolskie





Brenno III gm. Wijewo ’ 2022 r.

wiatrak „Julian” przy ulicy Wczasowej

fot. Zdzisław Mazur

Zdjęcia – województwo wielkopolskie







Brenno III gm. Wijewo ’ 2022 r.

wiatrak „Julian” przy ulicy Wczasowej

fot. Zdzisław Mazur

Zdjęcia – województwo wielkopolskie







Brenno III gm. Wijewo ’ 2022 r.

wiatrak „Julian” przy ulicy Wczasowej

fot. Zdzisław Mazur

Zdjęcia – województwo wielkopolskie







Brenno III gm. Wijewo ’ 2022 r.

wiatrak „Julian” przy ulicy Wczasowej

fot. Zdzisław Mazur

Zdjęcia – województwo wielkopolskie



Brenno III gm. Wijewo ’ 2022 r.

wiatrak „Julian” przy ulicy Wczasowej

fot. Zdzisław Mazur

Zdjęcia – województwo wielkopolskie



Bronów gm. Pleszew ’ 1982 r.

Źródło: Miejska Biblioteka Publiczna im. Adama Asnyka w Kaliszu
zdjęcie z wystawy "Wiatraki i młyny wodne w fotografii Cezarego Domańskiego"
zorganizowanej w Wojewódzkim Domu Kultury w Kaliszu w latach 80-tych XX w. fot. Cezary Domański
rekonstrukcję cyfrową fotografii wykonał Adam Drogomirecki

Zdjęcia – województwo wielkopolskie



- koźlak z 1889 r.
- młyn czynny do 1964 r.
  po tym czasie działał
  jako śrutownik elektr.
- w 1985 r. remont
  pokrycia dachu
  i ścian
  w rej. zabytków: 03.1988 r.
- 11.2011 r.: stan dość dobry

vide Pocztówki Polska

Brońsko gm. Śmigiel ‘ 1982 r.

fot. Tomasz Wojciechowski

Zdjęcia – województwo wielkopolskie



Brońsko gm. Śmigiel ‘ 2019 r.

fot. Sławomir Milejski

Zdjęcia – województwo wielkopolskie



Brońsko gm. Śmigiel ‘ 2019 r.

fot. Sławomir Milejski

Zdjęcia – województwo wielkopolskie

- wiatrak nie zachował się
- w 1930 r. w Buczu były 2 wiatraki (właściciele: T. Adamczewski i F. Karpiński)



Bucz gm. Przemęt ‘ pocz. lat 80-tych XX w.

fot. Stefan Anioła

Zdjęcia – województwo wielkopolskie





Bucz gm. Przemęt ‘ pocz. lat 80-tych XX w.

fot. Stefan Anioła

Zdjęcia – województwo wielkopolskie



- wiatrak „Szczepan” powołany w Kościanie w 1858 r.
- do Budzisławia przeniesiony w 1926 r.
- młyn czynny do lat 70-tych XX w. w rej. zabytków: 04.1984 r.
- w 2011 r. odrestaurowany, jest dostępny do zwiedzania przy Izbie Pamięci Wsi, Młynarstwa i Rolnictwa w Budzisławiu Kościelnym

vide Pocztówki - Polska

Budzisław Kościelny gm. Kleczew ’ 06.2017r.

fot. Paweł Anders

Zdjęcia – województwo wielkopolskie



- wiatrak „Szczepan” podczas fumigacji

vide Pocztówki - Polska

Budzisław Kościelny gm. Kleczew ’ 07.2019 r.

fot. Maciej Grzeszczak

Zdjęcia – województwo wielkopolskie





Budzisław Kościelny gm. Kleczew ’ 12.2021r.

fot. Filip Tomaszewski

Zdjęcia – województwo wielkopolskie





Budzisław Kościelny gm. Kleczew ’ 12.2021r.

fot. Filip Tomaszewski

Zdjęcia – województwo wielkopolskie





Budzisław Kościelny gm. Kleczew ’ 12.2021r.

fot. Filip Tomaszewski

Zdjęcia – województwo wielkopolskie





Budzisław Kościelny gm. Kleczew ’ 12.2021r.

fot. Filip Tomaszewski

Zdjęcia – województwo wielkopolskie



Budzyń
pow. chodzieski

- model wiatraka typu paltrak z 1865 r. w skali 1:40
  wykonał Feliks Klaczyński
  na podstawie fotografii własnej z 1962 r.
- eksponat
  Muzeum Młynarstwa w Jaraczu
- wiatrak w 2011 r. wykupiła gmina, wyremontowano dach
- młyn w rej. zabytków 09.1977 r.

fot. Wiesław Szkopek' 02'2016

MOJE WIATRAKI
KOLEKCJA - WIRTUALNE MUZEUM
1970

Zdjęcia – województwo wielkopolskie



Budzyń
pow. chodzieski

- model wiatraka typu paltrak z 1865 r. w skali 1:40
  wykonał Feliks Klaczyński
  na podstawie fotografii własnej z 1962 r.
- eksponat
  Muzeum Młynarstwa w Jaraczu
- wiatrak w 2011 r. wykupiła gmina, wyremontowano dach
- młyn w rej. zabytków 09.1977 r.

fot. Wiesław Szkopek' 02'2016

Zdjęcia – województwo wielkopolskie



- Wiatrak typu paltrak z XIX/XX w. (1865 r.?)
- w rej. zabytków: 09.1977 r.
- w 2011 r. wiatrak wykupił UMiG, wymieniono dach

vide Pocztówki Polska

Budzyń pow. chodzieski ‘ ok. 2015 r.

źródło: Narodowy Instytut Dziedzictwa

fot. Tomasz Stachowiak

Zdjęcia – województwo wielkopolskie



Buk
pow. poznański

- model koźlaka z 1814 r. przebudowanego w 1910 r. na paltrak w skali 1:40 wykonał Feliks Klaczyński wg własnej fotografii z 1948 r.
- eksponat Muzeum Młynarstwa w Jaraczu
- młyn nie zachował się

vide Pocztówki-Polska
następny slajd

fot. Wiesław Szkopek' 09'2015

Zdjęcia – województwo wielkopolskie



wg mapy z 1891 r.
w Buku
było 12 wiatraków,
a w 1937 r. - 4

- wiatrak typu koźlak z 1814 r, przebudowany w 1910 r. na paltrak
- na dachu turbina wietrzna do przestawiania młyna w kierunku wiatru
- wiatrak nie zachował się

vide następny slajd
Pocztówki-Polska

Buk ’ 1938 r.

skan z karty okolicznościowej wydanej z okazji Rajdu Przyjaźni „BUK-1980”

Zdjęcia – województwo wielkopolskie



- wiatrak typu koźlak z 1814 r, przebudowany w 1910 r. na paltrak
- młyn nie zachował się

vide następny slajd

Pocztówki-Polska

Buk ’ 1981 r.

fot. Tomasz Wojciechowski

Zdjęcia – województwo wielkopolskie

- wiatrak typu koźlak z 1814 r.
- przebudowany w 1910 r. na paltrak
- w dachu wybrzuszenie na koło paleczne
- młyn nie zachował się

vide Pocztówki-Polska



Buk ’ 1988 r.

fot. Tomasz Wojciechowski

Zdjęcia – województwo wielkopolskie

- wiatrak typu koźlak z 1814 r.
- przebudowany w 1910 r. na paltrak
- w dachu wybrzuszenie na koło paleczne
- młyn nie zachował się

vide poprzedni slajd
Pocztówki-Polska



Buk ’ 1988 r.

fot. Tomasz Wojciechowski

Zdjęcia – województwo wielkopolskie



- wiatrak typu kozłowego z XIX w. (a może z I poł XVIII w.) – na oczepie ściany bocznej był wyryty napis „ANNO DOMINI 1735”
- na pierwszym planie murowany młyn parowy
- wiatrak nie zachował się

vide następny slajd

Buk ‘ ul. Dobieżyńska ’ 1941 r.

Pocztówki-Polska

fot. - (8 x 5 cm)

Zdjęcia – województwo wielkopolskie





- wiatrak typu kozłowego z XIX w. (a może z I poł XVIII w.) – na oczepie ściany bocznej był wyryty napis „ANNO DOMINI 1735” / w głębi murowany młyn parowy
- wiatrak nie zachował się

vide następny slajd

Pocztówki-Polska

Buk ‘ ul. Dobieżyńska ’ 1980 r.

fot. Poplewski (8 x 5 cm)

Zdjęcia – województwo wielkopolskie



Buk ul. Dobieżyńska ‘ 1976 r. *vide Pocztówki-Polska*

źródło: Gazeta Zachodnia ’ 11.02.1976 r.

fot. St. Wiktor

Zdjęcia – województwo wielkopolskie



- wiatrak typu paltrak, był posadowiony na okrągłym, murowanym fundamencie z cegieł; młyn nie zachował się

Bukowe gm. Zagórów ’ 09.2008 r.

fot. Paweł Anders

Zdjęcia - województwo lubelskie



- wiatrak typu koźlak powołany prawdopodobnie w 1875 r.
- w latach 50-tych XX w. młyn przerobiony na elektryczny; był czynny do 1958 r.
- w wiatraku zachowane wszystkie urządzenia

Bukowice gm. Leśna Podlaska ‘ 2021 r.

fot. Adam Mikołajewski

Zdjęcia – województwo lubelskie



- wiatrak typu koźlak powołany w XIX w. / obecnie w ruinie

Bukowski Las gm. Hańsk ’ 2021 r.

fot. Adam Mikołajewski

Zdjęcia – województwo wielkopolskie

- w 1945 r. w Bukówcu mełło zboże 8 wiatraków; przetrwały 2

- koźlak z XIX w. przy drodze do Krzycka Wielkiego
- wiatrak „Wincent” – ostatnim jego właścicielem był Wincenty Bura
- obiekt jest dzierżawiony przez Stowarzyszenie Bukowian
- w wiatraku umieszczono narzędzia rzemieślnicze i rolnicze podarowanie przez Bukowian
- w rej. zabytków: 03.1988 r.



Bukówiec Górny ’ gm. Włoszakowice ‘ 1982 r.

fot. Tomasz Wojciechowski

Zdjęcia – województwo wielkopolskie



MOJE WIATRAKI
KOLEKCJA - WIRTUALNE MUZEUM
1970

Bukówiec Górny ’ gm. Włoszakowice ’ 2022 r.

przy drodze do Krzycka Wielkiego

fot. Zdzisław Mazur

Zdjęcia – województwo wielkopolskie



Bukówiec Górny ’ gm. Włoszakowice ’ 2022 r.

przy drodze do Krzycka Wielkiego fot. Zdzisław Mazur

Zdjęcia – województwo wielkopolskie



MOJE WIATRAKI
KOLEKCJA - WIRTUALNE MUZEUM
1970

Bukówiec Górny ’ gm. Włoszakowice ’ 2022 r.

przy drodze do Krzycka Wielkiego

fot. Zdzisław Mazur

Zdjęcia – województwo wielkopolskie



Bukówiec Górny ’ gm. Włoszakowice ’ 2022 r.

przy drodze do Krzycka Wielkiego fot. Zdzisław Mazur

Zdjęcia – województwo wielkopolskie



MOJE WIATRAKI
KOLEKCJA - WIRTUALNE MUZEUM
1970

Bukówiec Górny ’ gm. Włoszakowice ’ 2022 r.

przy drodze do Krzycka Wielkiego

fot. Zdzisław Mazur

Zdjęcia – województwo wielkopolskie





MOJE WIATRAKI
KOLEKCJA - WIRTUALNE MUZEUM
1970

Bukówiec Górny ’ gm. Włoszakowice ’ 2022 r.

przy drodze do Krzycka Wielkiego

fot. Zdzisław Mazur

Zdjęcia – województwo wielkopolskie





MOJE WIATRAKI
KOLEKCJA - WIRTUALNE MUZEUM
1970

Bukówiec Górny ’ gm. Włoszakowice ’ 2022 r.

przy drodze do Krzycka Wielkiego

fot. Zdzisław Mazur

Zdjęcia – województwo wielkopolskie



MOJE WIATRAKI
KOLEKCJA - WIRTUALNE MUZEUM
1970

Bukówiec Górny ’ gm. Włoszakowice ’ 2022 r.

przy drodze do Krzycka Wielkiego

fot. Zdzisław Mazur

Zdjęcia – województwo wielkopolskie





Bukówiec Górny ’ gm. Włoszakowice ’ 2022 r.

przy drodze do Krzycka Wielkiego

fot. Zdzisław Mazur

Zdjęcia – województwo wielkopolskie



Bukówiec Górny ’ gm. Włoszakowice ’ 2022 r.

przy drodze do Krzycka Wielkiego

fot. Zdzisław Mazur

Zdjęcia – województwo wielkopolskie



MOJE WIATRAKI
KOLEKCJA - WIRTUALNE MUZEUM
1970

Bukówiec Górny ’ gm. Włoszakowice ’ 2022 r.

przy drodze do Krzycka Wielkiego

fot. Zdzisław Mazur

Zdjęcia – województwo wielkopolskie



- przy drodze do Dłużyny koźlak z 1841 r. / w rej. zabytków: 03.1988r.
- z silnikiem elektrycznym mełł ziarno do poł. lat 70-tych XX w.
- wyremontowany w 2014 r.

vide Pocztówki-Polska

Bukówiec Górny ’ gm. Włoszakowice ‘ 1982 r.

ul. Drużyńska

fot. Tomasz Wojciechowski

Zdjęcia – województwo wielkopolskie

- koźlak z 1841 r.
- w rej. zabytków: 03.1988 r.
- z silnikiem elektrycznym mełł ziarno do poł. lat 70-tych XX w.
- wyremontowany w 2014 r.

vide Pocztówki-Polska



Bukówiec Górny ’ gm. Włoszakowice ‘ 2009 r.

ul. Drużyńska

fot. Paweł Anders

Zdjęcia – województwo wielkopolskie



MOJE WIATRAKI
KOLEKCJA - WIRTUALNE MUZEUM
1970

Bukówiec Górny ’ gm. Włoszakowice ‘ 2022 r.

ul. Drużyńska

fot. Zdzisław Mazur

Zdjęcia – województwo wielkopolskie





Bukówiec Górny ’ gm. Włoszakowice ‘ 2022 r.

ul. Drużyńska

fot. Zdzisław Mazur

Zdjęcia – województwo wielkopolskie





MOJE WIATRAKI
KOLEKCJA - WIRTUALNE MUZEUM
1970

Bukówiec Górny ’ gm. Włoszakowice ‘ 2022 r.

ul. Drużyńska

fot. Zdzisław Mazur

Zdjęcia – województwo wielkopolskie



Bukówiec Górny ’ gm. Włoszakowice ‘ 2022 r.

ul. Drużyńska

fot. Zdzisław Mazur

Zdjęcia – województwo dolnośląskie



- wiatrak koźlak z 1812 r.
- w rej. zabytków: 04.1981 r. / młyn czynny do lat 60-tych XX w.

Buszkowice gm. Ścinawa ’ 2017 r.

fot. Sławomir Milejski

Zdjęcia - województwo pomorskie

- sylwetką wiatraka ozdobiony transformator



Buszkowy gm. Kolbudy ‘ 2015 r.

fot. Adam Drogomirecki

Zdjęcia – województwo lubuskie



Bytom Odrzański I pow. nowosolski ‘ 1993 r.

fot. Tomasz Wojciechowski

Zdjęcia – województwo lubuskie



MOJE WIATRAKI
KOLEKCJA - WIRTUALNE MUZEUM
1970

Bytom Odrzański II ’ pow. nowosolski ‘ 1993 r.

fot. Tomasz Wojciechowski

Zdjęcia – województwo wielkopolskie



- wiatrak typu koźlak
- w 1972 r. jego właścicielem był C. Krupiński
- młyn w tym roku jeszcze istniał / wiatrak nie zachował się

Chodybki gm. Koźminek ’ 1954 r.

fot. udostępnione przez p. Eugeniusza Krupińskiego z Koźminka

Zdjęcia – województwo wielkopolskie



Chodybki gm. Koźminek ’ 1954 r.

fot. udostępnione przez p. Eugeniusza Krupińskiego z Koźminka

Zdjęcia – województwo wielkopolskie



Chodybki gm. Koźminek ’ 1954 r.

fot. udostępnione przez p. Eugeniusza Krupińskiego z Koźminka

Zdjęcia – województwo śląskie



- wiatrak powołany w Grzawie (w pow. pszczyńskim) w I połowie XIX w. jako koźlak, później przebudowany na paltrak
- w następstwie czego ma konstrukcję koźlako-paltraka
- młyn czynny do 1918 r.
- w 1964 r. przeniesiony do Górnośląskiego Parku Etnograficznego

Chorzów ’ 2017 r.

vide Pocztówki - Polska

fot. Paweł Roszak-Kwiatek

Zdjęcia – województwo śląskie



- w 2018 r. wiatrak uszkodzony przez wichurę

Chorzów ’ 2018 r.

fot. Paweł Roszak-Kwiatek

Zdjęcia – województwo śląskie



MOJE WIATRAKI
KOLEKCJA - WIRTUALNE MUZEUM
1970

Chorzów ’ 2018 r. fot. Paweł Roszak-Kwiatek

Zdjęcia – województwo śląskie



MOJE WIATRAKI
KOLEKCJA - WIRTUALNE MUZEUM
1970

Chorzów ’ 2020 r.

fot. Paweł Roszak-Kwiatek

Zdjęcia – województwo śląskie





Chorzów ’ 2020 r.

fot. Paweł Roszak-Kwiatek

Zdjęcia – województwo śląskie





Chorzów ’ 08.2022 r.

fot. Filip Tomaszewski

Zdjęcia – województwo śląskie





Chorzów ’ 08.2022 r.

fot. Filip Tomaszewski

Zdjęcia – województwo śląskie





Chorzów ’ 08.2022 r.

fot. Filip Tomaszewski

Zdjęcia – województwo śląskie





Chorzów ’ 08.2022 r.

fot. Filip Tomaszewski

Zdjęcia – województwo śląskie





MOJE WIATRAKI
KOLEKCJA - WIRTUALNE MUZEUM
1970

Chorzów ’ 08.2022 r.

fot. Filip Tomaszewski

Zdjęcia – województwo śląskie





Chorzów ’ 08.2022 r.

fot. Filip Tomaszewski

Zdjęcia – województwo śląskie



- wiatrak turbinowy powołany w 1918 r. w Ustroniu – Nierodzimie
- w 2007 r. przeniesiony do Górnośląskiego Parku Etnograficznego

Chorzów ’ 2019 r.

fot. Paweł Roszak-Kwiatek

Zdjęcia – województwo śląskie





- wiatrak turbinowy powołany w 1918 r. w Ustroniu – Nierodzimie

Chorzów ’ 08.2022 r.

fot. Filip Tomaszewski

Zdjęcia – województwo wielkopolskie



- wiatrak koźlak z XIX w. był użytkowany jako młyn elektryczny
- w 2019 r. już nie istniał

Ciążeń ’ gm. Lądek ’ 05.2011 r.

fot. Filip Tomaszewski

Zdjęcia – województwo wielkopolskie



Ciążeń ’ gm. Lądek ’ 05.2011 r.

fot. Filip Tomaszewski

Zdjęcia – województwo wielkopolskie





Ciążeń ’ gm. Lądek ’ 05.2011 r.

fot. Filip Tomaszewski

Zdjęcia – województwo wielkopolskie



Ciążeń ’ gm. Lądek ’ 05.2011 r.

fot. Filip Tomaszewski

Zdjęcia - województwo kujawsko-pomorskie



znaczek pocztowy z 1953 r.



- wiatraki typu amerykańskiego z lat 1824-1828 oraz z 1859 r. zainstalowane na potężnych ciechocińskich tężniach, wtłaczały solankę na wysokość 15,8 m skąd spływała po ścianach tężni wyłożonych tarniną – słońce i wiatr sprawiały że odparowywała tworząc mikroklimat bogaty w jod
- energią wiatrową uruchamiano pompy do lat 60-tych XX w.
- 5 wiatraków usytuowanych na 3 tężniach, największych na świecie (stanowiących ciąg technologiczny Warzelni Soli – z 1830 r.) są sprawne jednak rzadko są uruchamiane, ponieważ (również gdy pracują na biegu jałowym) hałasują, co denerwuje kuracjuszy oraz mocno wibrują, a to może zagrażać stabilności konstrukcji tężni
- obecnie zastępują je pompy elektryczne

vide: Pocztówki–Polska, Znaczki Pocztowe, Opakowania, Foldery i Mapy, Wiatrak w Domu i Ogrodzie oraz Przedmioty Kolekcjonerskie

Ciechocinek ‘ lata 70-te XX w. fot. -

Zdjęcia – województwo kujawsko-pomorskie



- tężnia nr 1 z dwoma wiatrakami

Ciechocinek ‘ 2003 r.

fot. Justyna Małecka

Zdjęcia – województwo kujawsko-pomorskie



- tężnia nr 1

Ciechocinek ‘ 2003 r.

fot. Justyna Małecka

Zdjęcia
- województwo kujawsko-pomorskie





- tężnia nr 1 z dwoma wiatrakami

Ciechocinek ‘ 10.2020 r.

fot. Wiesław Szkopek

Zdjęcia
- województwo kujawsko-pomorskie



- tężnia nr 1 z dwoma wiatrakami

Ciechocinek ‘ 06.2023 r.

fot. Wiesław Szkopek

Zdjęcia
- województwo kujawsko-pomorskie



- tężnia nr 1 z dwoma wiatrakami

Ciechocinek ‘ 06.2023 r.

fot. Wiesław Szkopek

Zdjęcia
- województwo kujawsko-pomorskie





- tężnia nr 1 z dwoma wiatrakami

Ciechocinek ‘ 06.2023 r.

fot. Wiesław Szkopek

Zdjęcia
- województwo kujawsko-pomorskie



- tężnia nr 1 z dwoma wiatrakami

Ciechocinek ‘ 06.2023 r.

fot. Wiesław Szkopek

Zdjęcia – województwo kujawsko-pomorskie



- tężnia nr 2 na której pracowały 3 wiatraki / w głębi z prawej: tężnia nr 1

Ciechocinek ‘ 1938 r.

Źródło: wydawnictwo „Polska Pologne Poland Polen” z 1938 r.
z kolekcji Adama Drogomireckiego fot. Ferdynand Goetel

Zdjęcia
- województwo kujawsko-pomorskie



- tężnia nr 2 z dwoma wiatrakami

Ciechocinek ‘ 10.2020 r.

fot. Wiesław Szkopek

Zdjęcia
- województwo kujawsko-pomorskie



- tężnia nr 2 z dwoma wiatrakami

Ciechocinek ‘ 10.2020 r.

fot. Wiesław Szkopek

Zdjęcia
- województwo kujawsko-pomorskie



- tężnia nr 2 z dwoma wiatrakami



Ciechocinek ‘ 10.2020 r.

fot. Wiesław Szkopek

Zdjęcia
- województwo kujawsko-pomorskie





- tężnia nr 2 z dwoma wiatrakami

Ciechocinek ‘ 10.2020 r.

fot. Wiesław Szkopek

Zdjęcia – województwo kujawsko-pomorskie



- tężnia nr 2

Ciechocinek ‘ 10.2020 r.

fot. Wiesław Szkopek

Zdjęcia
- województwo kujawsko-pomorskie





- tężnia nr 2

Ciechocinek ‘ 10.2020 r.

fot. Wiesław Szkopek

Zdjęcia
- województwo kujawsko-pomorskie





- tężnia nr 2

Ciechocinek ‘ 10.2020 r.

fot. Wiesław Szkopek

Zdjęcia
- województwo kujawsko-pomorskie



- tężnia nr 2

Ciechocinek ‘ 10.2020 r.

fot. Wiesław Szkopek

Zdjęcia
- województwo kujawsko-pomorskie





- wiatrak jest osadzony na 13-to metrowej kolumnie, wewnątrz której przebiegały rury - była nimi zasycana solanka na najwyższy poziom tężni

- tężnia nr 2

Ciechocinek ‘ 10.2020 r.

fot. Wiesław Szkopek

Zdjęcia
- województwo kujawsko-pomorskie





- tężnia nr 2

Ciechocinek ‘ 10.2020 r.

fot. Wiesław Szkopek

Zdjęcia – województwo kujawsko-pomorskie



- tężnia nr 3 / w głębi z lewej: fragment tężni nr 2

Ciechocinek ‘ 1938 r.

Źródło: wydawnictwo „Polska Pologne Poland Polen” z 1938 r.
z kolekcji Adama Drogomireckiego

fot. Ferdynand Goetel

MOJE WIATRAKI
KOLEKCJA - WIRTUALNE MUZEUM
1970

Zdjęcia
- województwo kujawsko-pomorskie



- tężnia nr 3

Ciechocinek ‘ 10.2020 r.

fot. Wiesław Szkopek

Zdjęcia – województwo kujawsko-pomorskie



- tężnia nr 3

Ciechocinek ‘ 10.2020 r.

fot. Wiesław Szkopek

Zdjęcia
- województwo kujawsko-pomorskie



- tężnia nr 3

Ciechocinek ‘ 06.2023 r.

fot. Wiesław Szkopek

Zdjęcia
- województwo kujawsko-pomorskie





- tężnia nr 3

Ciechocinek ‘ 10.2020 r.

fot. Wiesław Szkopek

Zdjęcia – województwo kujawsko-pomorskie



- tężnia nr 3

Ciechocinek ’ 06.2023 r.

fot. Wiesław Szkopek

Zdjęcia – województwo kujawsko-pomorskie





- tężnia nr 3

Ciechocinek ’ 06.2023 r.

fot. Wiesław Szkopek

Zdjęcia – województwo kujawsko-pomorskie



- tężnia nr 3, w głębi tężnia nr 2

Ciechocinek ’ 06.2023 r.

fot. Wiesław Szkopek

Zdjęcia – województwo wielkopolskie



Ciepielew gm. Lisków ’ 2018 r.

fot. Grzegorz Pietrzykowski

Zdjęcia – województwo wielkopolskie



Ciepielew
gm. Lisków ’ 2018 r.

fot. Grzegorz Pietrzykowski

Zdjęcia - województwo podlaskie



- drewniany wiatrak typu wieżowego powołany ok. 1910 r.

Chmielowszczyzna gm. Szudziałowo ’ 2021 r.

fot. Adam Mikołajewski

Zdjęcia – województwo łódzkie

- wiatrak koźlak z 1644 r.
- został kupiony i rozebrany, a następnie podarowany Gminie Uniejów przez Filipa Tomaszewskiego
- wiatrak został w 2011 r. przeniesiony do Zagrody Młyńskiej w Uniejowie gdzie został wyremontowany i dostosowany do celów noclegowych



Chorzepin gm. Świnice Warckie ’ 2006 r.

fot. Filip Tomaszewski

Zdjęcia – województwo łódzkie





Chorzepin gm. Świnice Warckie ’ 2006 r.

fot. Filip Tomaszewski

Zdjęcia – województwo łódzkie





Chorzepin gm. Świnice Warckie ’ 2006 r.

fot. Filip Tomaszewski

Zdjęcia – województwo łódzkie





Chorzepin gm. Świnice Warckie ’ 2006 r.

fot. Filip Tomaszewski

Zdjęcia – woj. zachodniopomorskie



- wiatrak typu wieżowego, nie zachował się

Choszczno pow. choszczeński ’ lata 1925-35

Źródło:https://www.deutschefotothek.de/documents/obj/70039529/df_hauptkatalog_0119234

vide Pocztówki Polska

Zdjęcia – woj. zachodniopomorskie



- wiatrak typu wieżowego, nie zachował się

Choszczno pow. choszczeński ’ ok.1930 r.

Źródło: Fotopolska.EU

vide Pocztówki Polska

Zdjęcia – województwo kujawsko-pomorskie

- koźlak „Gustaw” z XIX w. powołany we wsi Różniaty, skąd w 1890 r. został przeciągnięty (12 km w linii prostej) do Chrosna
  - na cokole data: 1634 r. co może świadczyć, że elementy konstrukcji pochodzą z XVII w.
  - z kolei data na kole palecznym: 1857 r. może datować górną część wiatraka z mechanizmem na poł. XIX w.
- młyn czynny do 1970 r.
- po raz ostatni wiatrak uruchomiony na potrzeby ekranizacji „Antka” Bolesława Prusa
- w rej. zabytków: 12.2007 r.
- od 2009 r. własność gminy Kruszwica
- w 2021 r. prace konserwatorskie i rewitalizacyjne

- po 1945 r. w Chrosnie oprócz tego młyna były jeszcze 2 wiatraki: kozłowy i większy – paltrak



Chrosno gm. Kruszwica ’ 11.2017 r.

fot. Wiesław Szkopek

Zdjęcia – województwo kujawsko-pomorskie





Chrosno gm. Kruszwica ’ 11.2017 r.

fot. Wiesław Szkopek

Zdjęcia – województwo kujawsko-pomorskie





Chrosno gm. Kruszwica ’ 11.2017 r.

fot. Wiesław Szkopek

Zdjęcia – województwo kujawsko-pomorskie





MOJE WIATRAKI
KOLEKCJA - WIRTUALNE MUZEUM
1970

Chrosno gm. Kruszwica ’ 11.2017 r.

fot. Wiesław Szkopek

Zdjęcia – województwo kujawsko-pomorskie





Chrosno gm. Kruszwica ’ 11.2017 r.

fot. Wiesław Szkopek

Zdjęcia – województwo kujawsko-pomorskie







MOJE WIATRAKI
KOLEKCJA - WIRTUALNE MUZEUM
1970

Chrosno gm. Kruszwica ’ 11.2017 r.

fot. Wiesław Szkopek

Zdjęcia – województwo kujawsko-pomorskie



Chrosno gm. Kruszwica ’ 11.2017 r.

fot. Wiesław Szkopek

Zdjęcia – województwo kujawsko-pomorskie





Chrosno gm. Kruszwica ’ 02.2021 r.

fot. Filip Tomaszewski

Zdjęcia – województwo kujawsko-pomorskie



MOJE WIATRAKI
KOLEKCJA - WIRTUALNE MUZEUM
1970

Chrosno gm. Kruszwica ’ 2021 r.

fot. Filip Tomaszewski

Zdjęcia – województwo kujawsko-pomorskie





Chrosno gm. Kruszwica ’ 2021 r.

fot. Filip Tomaszewski

Zdjęcia – województwo kujawsko-pomorskie





Chrosno gm. Kruszwica ’ 2021 r.

fot. Filip Tomaszewski

Zdjęcia – województwo kujawsko-pomorskie





Chrosno gm. Kruszwica ’ 2021 r.

fot. Filip Tomaszewski

Zdjęcia – województwo kujawsko-pomorskie



MOJE WIATRAKI
KOLEKCJA - WIRTUALNE MUZEUM
1970

Chrosno gm. Kruszwica ’ 2021 r.

fot. Filip Tomaszewski

Zdjęcia – województwo kujawsko-pomorskie





Chrosno gm. Kruszwica ’ 10.2021 r.

fot. Filip Tomaszewski

Zdjęcia – województwo kujawsko-pomorskie





Chrosno gm. Kruszwica ’ 10.2021 r.

fot. Filip Tomaszewski

Zdjęcia – województwo kujawsko-pomorskie





MOJE WIATRAKI
KOLEKCJA - WIRTUALNE MUZEUM
1970

Chrosno gm. Kruszwica ’ 10.2021 r.

fot. Filip Tomaszewski

Zdjęcia – województwo kujawsko-pomorskie





Chrosno gm. Kruszwica ’ 10.2021 r.

fot. Filip Tomaszewski

Zdjęcia – województwo kujawsko-pomorskie





Chrosno gm. Kruszwica ’ 10.2021 r.

fot. Filip Tomaszewski

Zdjęcia – województwo kujawsko-pomorskie





Chrosno gm. Kruszwica ’ 10.2021 r.

fot. Filip Tomaszewski

Zdjęcia – województwo kujawsko-pomorskie



Chrosno gm. Kruszwica ’ 10.2021 r.

fot. Filip Tomaszewski

Zdjęcia – województwo kujawsko-pomorskie





Chrosno gm. Kruszwica ’ 10.2021 r.

fot. Filip Tomaszewski

Zdjęcia – województwo kujawsko-pomorskie





MOJE WIATRAKI
KOLEKCJA - WIRTUALNE MUZEUM
1970

Chrosno gm. Kruszwica ’ 10.2021 r.

fot. Filip Tomaszewski

Zdjęcia – województwo kujawsko-pomorskie



Chrosno gm. Kruszwica ’ 10.2021 r.

fot. Filip Tomaszewski

Zdjęcia – województwo kujawsko-pomorskie



Chrosno gm. Kruszwica ’ 2021 r.

fot. Filip Tomaszewski

Zdjęcia – województwo łódzkie





- wiatrak koźlak z 1772 r.

Chwalborzyce gm. Świnice Warckie ’ 2006 r.

fot. Filip Tomaszewski

Zdjęcia – województwo łódzkie





Chwalborzyce gm. Świnice Warckie ’ 2006 r.

fot. Filip Tomaszewski

Zdjęcia – województwo łódzkie





Chwalborzyce gm. Świnice Warckie ’ 2006 r.

fot. Filip Tomaszewski

Zdjęcia – województwo podlaskie



- **Muzeum Rolnictwa im. ks. Krzysztofa Kluka**
- wiatrak typu koźlak z 1945 r. przeniesiony ze wsi Niemyje (gm. Rudka)

Ciechanowiec ’ 2023 r.

fot. Filip Tomaszewski

Zdjęcia – województwo podlaskie



- **Muzeum Rolnictwa im. ks. Krzysztofa Kluka**
- wiatrak typu koźlak z 1945 r. przeniesiony ze wsi Niemyje (gm. Rudka)

Ciechanowiec ’ 2023 r.

fot. Filip Tomaszewski

Zdjęcia – województwo podlaskie



- **Muzeum Rolnictwa im. ks. Krzysztofa Kluka**
- wiatrak typu koźlak z 1945 r. przeniesiony ze wsi Niemyje (gm. Rudka)

Ciechanowiec ’ 2023 r.

fot. Filip Tomaszewski

Zdjęcia – województwo podlaskie





- **Muzeum Rolnictwa im. ks. Krzysztofa Kluka**
- wiatrak typu koźlak z 1945 r. przeniesiony ze wsi Niemyje (gm. Rudka)

Ciechanowiec ’ 2023 r.

fot. Filip Tomaszewski

Zdjęcia - województwo wielkopolskie

- wiatrak koźlak z 1737 r.
- młyn nie zachował się



Czachorowo gm. Gostyń ‘ 1989 r.

fot. Tomasz Wojciechowski

Zdjęcia – województwo wielkopolskie



MOJE WIATRAKI
KOLEKCJA - WIRTUALNE MUZEUM
1970

Czacz gm. Śmigiel ‘ 1944 r.

fot. Maciejak

Zdjęcia – województwo wielkopolskie

- koźlak z końca XVIII w.
- w rejestrze zabytków: 1988 r.
- młyn ten zabił młynarza, dlatego nazywano go „wiatrakiem mordercą”
- ostatnim młynarzem był p. Apolinarski
- rozmiar wiatraka: 5,5 x 5,5 m
  h. ok. 12 m do kalenicy
  w 2006 r. zdemontowany
- przeniesiony do Jaracza
  oraz odrestaurowany
  i uruchomiony we wrześniu 2010 r.
  jako eksponat Muzeum Młynarstwa
  i Wodnych Urządzeń Przemysłu
  Wiejskiego *vide Zdjęcia „Jaracz”*



MOJE WIATRAKI
KOLEKCJA - WIRTUALNE MUZEUM
1970

Czacz gm. Śmigiel ‘ 1982 r.

fot. Tomasz Wojciechowski

Zdjęcia – województwo wielkopolskie



- wiatrak typu koźlak wzniesiony w 1821 r./1872 r.
- w 1930 r. własność W. Sochackiego / młyn nie zachował się

Czarnotki ’ gm. Zaniemyśl ’ 2003 r.

fot. Paweł Anders

Zdjęcia – województwo wielkopolskie



- koło paleczne - pozostałość po wiatraku

Czechel gm. Gołuchów ’ 1982 r.

Źródło: Miejska Biblioteka Publiczna im. Adama Asnyka w Kaliszu
zdjęcie z wystawy "Wiatraki i młyny wodne w fotografii Cezarego Domańskiego"
zorganizowanej w Wojewódzkim Domu Kultury w Kaliszu w latach 80-tych XX w. fot. Cezary Domański
rekonstrukcję cyfrową fotografii wykonał Adam Drogomirecki

Zdjęcia – województwo wielkopolskie

- koźlak z 1780 r. powołany we wsi Spławie (obecnie część Poznania) przez Jana Biskupskiego
- do Czerlejna przeniesiony w 1865 r. gdzie w 1867 został ponownie uruchomiony
- młyn czynny do 1955 r. (z przerwą w 1940-1945)
- stan na 08.2012 r.: ruina, brak dachu, śmigów, znaczne ubytki ścian zewnętrznych
- wg inf. z 11.2019 r.: właścicielka wiatraka złożyła wniosek o jego likwidację
- w 2020 r. Gmina Kostrzyn zakupiła młyn za 6,9 tys. zł
- w rej. zabytków: 15.06.2020 r.
- 11.2020 r. ze środków Gminy demontaż młyna oraz przygotowanie wiatraka do relokacji i odbudowy
- 2024 – 06.2025 r. odbudowano koźlak w nowej lokalizacji
- koszt inwestycji: ponad 1 mln zł
- wg badań dendrologicznych drzewo z którego wykonano kozioł wiatraka zostało ścięte w 1767 r.

na zdjęciu Stefan Brodziński syn Piotra,
który w 1865 r. kupił i przeniósł wiatrak do Czerlejna



vide Pocztówki - Polska

Czerlejno gm. Kostrzyn ‘ 1950 r.

Źródło: archiwum Urzędu Miasta i Gminy Kostrzyn fot. -

Zdjęcia – województwo wielkopolskie



MOJE WIATRAKI
KOLEKCJA - WIRTUALNE MUZEUM
1970

Czerlejno gm. Kostrzyn ‘ 1986 r.

fot. Tomasz Wojciechowski

Zdjęcia – województwo wielkopolskie



Czerlejno gm. Kostrzyn ‘ 1986 r.

fot. Tomasz Wojciechowski

Zdjęcia – województwo wielkopolskie



MOJE WIATRAKI
KOLEKCJA - WIRTUALNE MUZEUM
1970

Czerlejno gm. Kostrzyn ’ 03.2009 r.

fot. Paweł Anders

Zdjęcia – województwo wielkopolskie



Czerlejno gm. Kostrzyn ’ 08.2020 r.

fot. Filip Tomaszewski

Zdjęcia – województwo wielkopolskie



MOJE WIATRAKI
KOLEKCJA - WIRTUALNE MUZEUM
1970

Czerlejno gm. Kostrzyn ’ 08.2020 r.

fot. Filip Tomaszewski

Zdjęcia – województwo wielkopolskie





- demontaż wiatraka oraz przygotowanie jego części do relokacji

Czerlejno gm. Kostrzyn ’ 11.2020 r.

fot. Jarosław Jankowski

Zdjęcia – województwo wielkopolskie







MOJE WIATRAKI
KOLEKCJA - WIRTUALNE MUZEUM
1970

Czerlejno gm. Kostrzyn ’ 11.2020 r.

fot. Jarosław Jankowski

Zdjęcia – województwo wielkopolskie



Czerlejno gm. Kostrzyn ’ 11.2020 r.

fot. Jarosław Jankowski

Zdjęcia – województwo wielkopolskie





MOJE WIATRAKI
KOLEKCJA - WIRTUALNE MUZEUM
1970

Czerlejno gm. Kostrzyn ’ 11.2020 r.

fot. Jarosław Jankowski

Zdjęcia – województwo wielkopolskie





Czerlejno gm. Kostrzyn ’ 11.2020 r.

fot. Jarosław Jankowski

Zdjęcia – województwo wielkopolskie



Czerlejno gm. Kostrzyn ’ 11.2020 r.

fot. Jarosław Jankowski

Zdjęcia – województwo wielkopolskie









Czerlejno gm. Kostrzyn ’ 11.2023 r.

fot. Filip Tomaszewski

Zdjęcia – województwo wielkopolskie









MOJE WIATRAKI
KOLEKCJA - WIRTUALNE MUZEUM
1970

Czerlejno gm. Kostrzyn ’ 12.2023 r.

fot. Filip Tomaszewski

Zdjęcia – województwo wielkopolskie









Czerlejno gm. Kostrzyn ’ 12.2023 r.

fot. Filip Tomaszewski

Zdjęcia – województwo wielkopolskie

- koźlak z 1780 r. powołany prawdopodobnie przez Jana Biskupskiego (nazwisko wyryte na belce wiatraka) we wsi Spławie (obecnie część Poznania)
- do Czerlejna przeniesiony w 1865 r. przez Piotra Brodzińskiego
  gdzie w 1867 został ponownie uruchomiony
- młyn czynny do 1955 r. (z przerwą w 1940-1945)
- stan na 08.2012 r.: ruina, brak dachu, śmigów, znaczne ubytki ścian zewnętrznych
- wg inf. z 11.2019 r.: właścicielka wiatraka złożyła wniosek o jego likwidację
- w 2020 r. Gmina Kostrzyn zakupiła młyn za 6,9 tys. zł
- w rej. zabytków: 15.06.2020 r.
- 11.2020 r. ze środków Gminy demontaż młyna oraz przygotowanie wiatraka do relokacji i odbudowy
- 2024 – 06.2025 r. odbudowano koźlak w nowej lokalizacji
- koszt inwestycji: ponad 1 mln zł
- wg badań dendrologicznych drzewo z którego wykonano kozioł wiatraka zostało ścięte w 1767 r.



vide Pocztówki - Polska

Czerlejno gm. Kostrzyn ’ 10.2025 r.

fot. Agnieszka Iwona Augustyn

Zdjęcia – województwo wielkopolskie





Czerlejno gm. Kostrzyn ’ 10.2025 r.

fot. Agnieszka Iwona Augustyn

Zdjęcia – województwo wielkopolskie



Czerlejno gm. Kostrzyn ’ 10.2025 r.

fot. Agnieszka Iwona Augustyn

Zdjęcia – województwo wielkopolskie





Czerlejno gm. Kostrzyn ’ 10.2025 r.

fot. Agnieszka Iwona Augustyn

Zdjęcia – województwo wielkopolskie







Czerlejno gm. Kostrzyn ’ 10.2025 r.

fot. Agnieszka Iwona Augustyn

Zdjęcia – województwo wielkopolskie







Czerlejno gm. Kostrzyn ’ 10.2025 r.

fot. Agnieszka Iwona Augustyn

Zdjęcia – województwo zachodniopomorskie



- murowany wiatrak typu wieżowego powołany w 4 ćw. XIX w.

Czernin gm. Dygowo ’ 2020 r.

fot. Wiesław Szkopek

Zdjęcia – województwo zachodniopomorskie



Czernin gm. Dygowo ’ 2020 r.

fot. Wiesław Szkopek

Zdjęcia – województwo zachodniopomorskie





Czernin gm. Dygowo ’ 2020 r.

fot. Wiesław Szkopek

Zdjęcia – województwo zachodniopomorskie





Czernin gm. Dygowo ’ 2020 r.

fot. Wiesław Szkopek

Zdjęcia – województwo wielkopolskie

- wiatrak koźlak z XVIII r / 1714 r (?)
- wg stanu na 08.2011 r.: w ruinie, bez śmigów, ze znacznymi ubytkami dachu i ścian bocznych
- w 2017 r. wyremontowany
- w 2018 r. zainstalowano śmigi

vide Pocztówki-Polska



Czerniejewo pow. gnieźnieński ‘ 1989 r.

fot. Tomasz Wojciechowski

Zdjęcia – województwo wielkopolskie



Czerniejewo pow. gnieźnieński ‘ 1989 r.

fot. Tomasz Wojciechowski

Zdjęcia – województwo wielkopolskie



Czerniejewo pow. gnieźnieński ‘ 1992 r.

fot. Tomasz Wojciechowski

Zdjęcia – województwo wielkopolskie



MOJE WIATRAKI
KOLEKCJA - WIRTUALNE MUZEUM
1970

Czerniejewo pow. gnieźnieński ’ 10.2008 r.

fot. Paweł Anders

Zdjęcia – województwo dolnośląskie



- wiatrak typu koźlak z XVIII/XIX w.

vide Pocztówki – Polska

Chocianowiec gm. Chocianów ’ 2012 r.

fot. Sławomir Milejski

Zdjęcia – województwo lubelskie

- wiatrak kozłowy z ok. 1900 r.
- w 1947 r. przesunięty o 100 m
- młyn czynny do 1961 r.
- w 1976 r. przerobiony na dom letniskowy
- w rej. zabytków: 1977 r.
- częściowo zachowane urządzenia

vide Pocztówki - Polska



Czołna gm. Baranów ‘ 2010 r.

źródło: Narodowy Instytut Dziedzictwa fot. Bożena Stanek-Lebioda

Zdjęcia – województwo lubelskie



Czołna gm. Baranów ‘ 2010 r.

źródło: Narodowy Instytut Dziedzictwa

fot. Bożena Stanek-Lebioda

Zdjęcia – województwo lubelskie



Czołna gm. Baranów ‘ 2010 r.

źródło: Narodowy Instytut Dziedzictwa

fot. Bożena Stanek-Lebioda

Zdjęcia – województwo lubelskie



Czołna gm. Baranów ‘ 2021 r.

fot. Adam Mikołajewski

Zdjęcia – województwo wielkopolskie



- wiatrak koźlak wykazany na mapie z ok. 1800 r.
- na zastrzale, pod siodłem data: 1794 r.
- przemiał na jedno złożenie kamieni młyńskich + 1 żubrownik
- co najmniej od 1957 r. młyn nie był czynny (miał 1 śmig)

- koźlak nie zachował się

Dalewo gm. Śrem ‘ 1982 r.

fot. Tomasz Wojciechowski

Zdjęcia – województwo wielkopolskie



- wiatrak koźlak z 1873 r.
- rozebrany ok. 2010 r.

Daszewice gm. Mosina ’ 07.2004 r.

fot. Paweł Anders

Zdjęcia – województwo wielkopolskie



Daszewice gm. Mosina ’ 07.2008 r.

fot. Paweł Anders

Zdjęcia
– woj. wielkopolskie

- wiatrak „Tomasz” - koźlak z 1766 r.
- w 1904 r. ostatnia modernizacja
- do lat 50-tych działał jako śrutownik
- w rej. zabytków: 03.1988 r.
- ostatnim jego właścicielem był Kazimierz Kaźmierczak
- obok młyna miał piekarnię
- w 2011 r. wiatrak rozebrany i przeniesiony do Grodziska Wlkp.



Dąbcze gm. Rydzyń ‘ 1989 r.

vide Zdjęcia „Grodzisk Wlkp.”
oraz Pocztówki-Polska

fot. Tomasz Wojciechowski

Zdjęcia – województwo wielkopolskie



Dąbie pow. kolski ’ 1971 r.

fot. Bogusław Linette

ze zbiorów Instytutu Etnologii i Antropologii Kulturowej UAM w Poznaniu

Zdjęcia – województwo wielkopolskie





- mogiła wiatraka

Dąbie pow. kolski ’ 05.2007 r.

fot. Filip Tomaszewski

Zdjęcia - województwo łódzkie





- wiatrak typu koźlak z 1864 r.

Dąbrowa gm. Zelów ’ 05.2009

fot. Filip Tomaszewski

Zdjęcia - województwo łódzkie





Dąbrowa gm. Zelów ’ 05.2009

fot. Filip Tomaszewski

Zdjęcia - województwo łódzkie





Dąbrowa gm. Zelów ’ 05.2009

fot. Filip Tomaszewski

Zdjęcia - województwo łódzkie



Dąbrowa gm. Zelów ’ 10.2009

fot. Filip Tomaszewski

Zdjęcia - województwo łódzkie



Dąbrowa gm. Zelów ’ 10.2009

fot. Filip Tomaszewski

Zdjęcia - województwo łódzkie



Dąbrowa gm. Zelów ’ 10.2009

fot. Filip Tomaszewski

Zdjęcia - województwo łódzkie





Dąbrowa gm. Zelów ’ 10.2009

fot. Filip Tomaszewski

Zdjęcia - województwo podlaskie

- wiatrak wieżowy, murowano-kamienny powołany w 1924 r. wg projektu ze Stanów Zjednoczonych
- kopuła kryta blachą
- młyn czynny do 1960 r.
- wg stanu na 03.2010 r.: uszkodzone śmigi, wejście i okna zamurowane

vide Pocztówki - Polska



Dąbrowa Białostocka pow. sokólski ’ 2010 r.

źródło: Narodowy Instytut Dziedzictwa fot. Aneta Kulak

Zdjęcia - województwo podlaskie



Dąbrowa Białostocka pow. sokólski ’ 2020 r.

fot. Sławomir Milejski

Zdjęcia - województwo podlaskie



Dąbrowa Białostocka pow. sokólski ’ 2020 r.

fot. Sławomir Milejski

Zdjęcia - województwo podlaskie



Dąbrowa Białostocka pow. sokólski ’ 2020 r.

fot. Sławomir Milejski

Zdjęcia - województwo podlaskie



MOJE WIATRAKI
KOLEKCJA - WIRTUALNE MUZEUM
1970

Dąbrowa Białostocka pow. sokólski ’ 2020 r.

fot. Sławomir Milejski

Zdjęcia - województwo podlaskie



Dąbrowa Białostocka
pow. sokólski ’ 2020 r.

fot. Filip Tomaszewski

Zdjęcia - województwo podlaskie



Dąbrowa Białostocka pow. sokólski ’ 2020 r.

fot. Filip Tomaszewski

Zdjęcia - województwo podlaskie



Dąbrowa Białostocka
pow. sokólski ’ 2020 r.

fot. Filip Tomaszewski

Zdjęcia - województwo podlaskie



Dąbrowa Białostocka pow. sokólski ’ 2020 r.

fot. Filip Tomaszewski

Zdjęcia - województwo podlaskie

- wiatrak wieżowy, murowano-kamienny powołany w 1924 r. wg projektu ze Stanów Zjednoczonych
- kopuła kryta blachą
- młyn czynny do 1960 r.
- wg stanu na 04.2025 r. w ruinie

vide Pocztówki - Polska



Dąbrowa Białostocka pow. sokólski ’ 2025 r.

fot. Maja Klimowicz

Zdjęcia - województwo podlaskie



Dąbrowa Białostocka pow. sokólski ’ 2025 r.

fot. Maja Klimowicz

Zdjęcia - województwo podlaskie







Dąbrowa Białostocka pow. sokólski ’ 2025 r.

fot. Maja Klimowicz

Zdjęcia - województwo podlaskie





Dąbrowa Białostocka pow. sokólski ’ 2025 r.

fot. Maja Klimowicz

Zdjęcia - województwo podlaskie



MOJE WIATRAKI
KOLEKCJA - WIRTUALNE MUZEUM
1970

Dąbrowa Białostocka pow. sokólski ’ 2025 r.

fot. Maja Klimowicz

Zdjęcia - województwo podlaskie





Dąbrowa Białostocka pow. sokólski ’ 2020 r.

fot. Filip Tomaszewski

Zdjęcia - województwo podlaskie







Dąbrowa Białostocka pow. sokólski ’ 2020 r.

fot. Filip Tomaszewski

Zdjęcia - województwo podlaskie







Dąbrowa Białostocka
pow. sokólski ’ 2020 r.

fot. Filip Tomaszewski

Zdjęcia - województwo podlaskie



- wiatrak wieżowy, murowano-kamienny powołany w 1924 r. wg projektu z USA

Dąbrowa Białostocka pow. sokólski ’ 2021 r.

fot. Adam Mikołajewski

Zdjęcia – województwo podlaskie



- wiatrak typu koźlak odrestaurowany przez Muzeum Rolnictwa w Ciechanowcu

Dąbrowa-Łazy gm. Szepietowo' 2021 r.

fot. Adam Mikołajewski

Zdjęcia – województwo podlaskie



- wiatrak typu koźlak odrestaurowany przez Muzeum Rolnictwa w Ciechanowcu

Dąbrowa-Łazy gm. Szepietowo’ 2023 r.

fot. Filip Tomaszewski

Zdjęcia – województwo podlaskie



- wiatrak typu koźlak odrestaurowany przez Muzeum Rolnictwa w Ciechanowcu

Dąbrowa-Łazy gm. Szepietowo' 2023 r.

fot. Filip Tomaszewski

Zdjęcia – województwo podlaskie





- wiatrak typu koźlak odrestaurowany przez Muzeum Rolnictwa w Ciechanowcu

Dąbrowa-Łazy gm. Szepietowo' 2023 r.

fot. Filip Tomaszewski

Zdjęcia – województwo wielkopolskie

Dębe
gm. Lubasz



- model koźlaka
  w skali 1:40 wykonał
  Feliks Klaczyński
  wg własnej fotografii z 1949 r.

- eksponat Muzeum
  Młynarstwa w Jaraczu

fot. Wiesław Szkopek’ 09’2015

Zdjęcia – województwo wielkopolskie



Dębe gm. Lubasz ’ 05.2014

fot. Przemysław Mańkowski

Zdjęcia – województwo wielkopolskie

- wiatrak koźlak z Oporowa k/ Wronek wzniesiony ok. 1752 r.
- w poł. XIX w. (w jednej nocy) przeniesiony do Dębe
- młyn czynny do 1950 r.
- w rej. zabytków: 09.1977 r.
- w 2010 r. zakupiony przez Gminny Ośrodek Kultury w Lubaszu
- w 2011 r. wyremontowany
- dostępny do zwiedzania



Dębe gm. Lubasz ’ 05’2014

fot. Przemysław Mańkowski

Zdjęcia – województwo wielkopolskie









MOJE WIATRAKI
KOLEKCJA - WIRTUALNE MUZEUM
1970

Dębe gm. Lubasz ’ 05’2014

fot. Przemysław Mańkowski

Zdjęcia – województwo wielkopolskie







MOJE WIATRAKI
KOLEKCJA - WIRTUALNE MUZEUM
1970

Dębe gm. Lubasz ’ 05’2014

fot. Przemysław Mańkowski

Zdjęcia – województwo wielkopolskie



Dębe gm. Lubasz ’ 09’2025

fot. Marzena Kamińska-Sokół

Zdjęcia – województwo wielkopolskie



Dębe gm. Lubasz ’ 09’2025

fot. Marzena Kamińska-Sokół

Zdjęcia – województwo wielkopolskie



MOJE WIATRAKI
KOLEKCJA - WIRTUALNE MUZEUM
1970

Dębe gm. Lubasz ’ 09’2025

fot. Marzena Kamińska-Sokół

Zdjęcia – województwo wielkopolskie



Dębe gm. Lubasz ’ 09’2025

fot. Marzena Kamińska-Sokół

Zdjęcia – województwo wielkopolskie



- fragmenty fundamentu - pozostałość po wiatraku

Długa Wieś Trzy gm. Stawiszyn ’ 1981 r.

Źródło: Miejska Biblioteka Publiczna im. Adama Asnyka w Kaliszu
zdjęcie z wystawy "Wiatraki i młyny wodne w fotografii Cezarego Domańskiego"
zorganizowanej w Wojewódzkim Domu Kultury w Kaliszu w latach 80-tych XX w. fot. Cezary Domański
rekonstrukcję cyfrową fotografii wykonał Adam Drogomirecki

Zdjęcia – województwo podlaskie



- wiatrak typu koźlak

Długołęka gm. Krypno ’ 2021 r.

fot. Adam Mikołajewski

Zdjęcia – województwo łódzkie



- wiatrak, prawdopodobnie typu koźlak, powołany w I połowie XX w.
- młyn po raz pierwszy zaznaczony na mapie w 1937 r. a po raz ostatni w 1964 r.

Dłutów pow. pabianicki ’ po roku 1935

fot. -

Zdjęcia – województwo wielkopolskie





Dobra pow. turecki ’ 08.2007 r.

fot. Filip Tomaszewski

Zdjęcia – województwo wielkopolskie





Dobra pow. turecki ’ 08.2007 r.

fot. Filip Tomaszewski

Zdjęcia - woj. wielkopolskie

- wiatrak powołany w 1884 r.
- w rej. zabytków: 03.1991 r.
- właścicielem młyna był młynarz Kazimierz Bamachowski obecnie należy jego wnuka Rafała Skaleckiego
- w 1984 r. wiatrak był remontowany (naprawa poszycie i śmigów)



Dobra Nadzieja gm. Pleszew ’ 2011 r.

źródło: Narodowy Instytut Dziedzictwa fot. Dominika Jarosławska

Zdjęcia - woj. wielkopolskie



Dobra Nadzieja gm. Pleszew ’ 2005 r.

fot. Paweł Kostuj

Zdjęcia
- woj. wielkopolskie



fot. Paweł Kostuj

Dobra Nadzieja
gm. Pleszew ’ 2008 r.

Zdjęcia
- woj. wielkopolskie



Dobra Nadzieja
gm. Pleszew ’ 2009 r.

fot. Paweł Kostuj

Zdjęcia - woj. wielkopolskie



Dobra Nadzieja gm. Pleszew ’ 2019 r.

fot. Sławomir Milejski ’ zdjęcie zdobyło II miejsce w konkursie Wiki Lubi Zabytki

Zdjęcia - woj. wielkopolskie



Dobrin gm. Lipka ’ 1900-1901 r.

Źródło: Fotopolska.Eu

Zdjęcia – województwo wielkopolskie



Dobrzyca pow. pleszewski ‘ I poł. XX w.

fot. -

Zdjęcia – województwo podlaskie



- wiatrak wieżowy powołany na początku II poł. XIX w. (na budynku znajdowała się tabliczka, potwierdzająca, że obiekt był ubezpieczony w 1870 r.)
- drewniany budynek o konstrukcji szkieletowej jest osadzony na fundamencie betonowo-kamiennym, ściany pokryte gontem, a dach o konstrukcji krokwiowo-jętkowej – blachą
- ciekawostką jest to, że podłogi w wiatraku zbijano drewnianymi gwoździami
- pierwotnie w wiatraku były trzy złożenia kamieni, po 1945 r. zastosowano silniki spalinowe, w związku z czym urząd skarbowy nakazał zdjęcie śmigów
- obecnie młyn działa w oparciu o silnik elektryczny
- obiekt nie jest ujęty w rejestrze zabytków

Dolistowo Stare gm. Jaświły ‘ lata 80-te XX w.

fot. Tomasz Wojciechowski

Zdjęcia – województwo podlaskie



Dolistowo Stare gm. Jaświły ‘ 2020 r.

fot. Filip Tomaszewski

Zdjęcia – województwo podlaskie



Dolistowo Stare gm. Jaświły ‘ 2020 r.

fot. Filip Tomaszewski

Zdjęcia – województwo podlaskie







Dolistowo Stare gm. Jaświły ‘ 2020 r.

fot. Filip Tomaszewski

Zdjęcia – województwo podlaskie





Dolistowo Stare gm. Jaświły ‘ 2020 r.

fot. Filip Tomaszewski

Zdjęcia – województwo podlaskie



- wiatrak typu wieżowego

Dolistowo Stare gm. Jaświły ’ 2021 r.

fot. Adam Mikołajewski

Zdjęcia – województwo podlaskie



- wiatrak typu wieżowego powołany w 1838 r.

Doliwy gm. Przytuły ’ 2018 r.

Źródło: Wikipedia

fot. Sylwester Górski

Zdjęcia – województwo wielkopolskie



- wg mapy z ok. 1893 r. w Dolsku było osiem wiatraków, a wg zdjęcia lotniczego z 1940 r. - trzy
- w 1972 r. za zabytkowe uznano 2 młyny wietrzne (wł. J.Hasińska i J.Kalert)

- wiatrak z I poł. XIX w. (z 1840 r. ?), dach kryty gontem
- przemiał na 1 złożenie kamieni młyńskich + 2 stępy
- młyn co najmniej od 1957 r. nie był czynny w rej. zabytków: 02.1976 r.
- spłonął po 1982 r.

Dolsk pow. śremski ‘ 1982 r.

fot. Tomasz Wojciechowski

Zdjęcia – województwo wielkopolskie



MOJE WIATRAKI
KOLEKCJA - WIRTUALNE MUZEUM
1970

Dolsk pow. śremski ‘ po 1982 r.

fot. -

Zdjęcia – województwo wielkopolskie



- wiatrak koźlak z 1747 r.
- w rej. zabytków: 05.1983 r.
- w 2016 r. po młynie pozostał tylko kozioł

Domachowo gm. Krobia ‘ 1989 r.

fot. Tomasz Wojciechowski

Zdjęcia – województwo pomorskie

Drewnica
gm. Stegna



model wiatraka wieżowego z 1848 r.
posadowionego na budynku,
w którym była piekarnia
w skali 1:40 wykonał Feliks Klaczyński

eksponat Muzeum Młynarstwa
w Jaraczu

młyn spłonął w 1989 r.

vide Pocztówki-Polska

fot. Wiesław Szkopek' 09'2015

Zdjęcia – województwo pomorskie



Drewnica
gm. Stegna

- model odrębnego typu koźlaka z 1718 r. o wysokim prześwicie i z gotyckim dachem, w skali 1:40 wykonał Feliks Klaczyński wg stanu z 1950 r.
- eksponat Muzeum Młynarstwa w Jaraczu
- młyn został adaptowany na domek rekreacyjny
  - jest to jedyny koźlak, który ostał się na Żuławach

vide Pocztówki - Polska

fot. Wiesław Szkopek' 09'2015

Zdjęcia – województwo pomorskie



Drewnica gm. Stegna

- model odrębnego typu koźlaka z 1718 r. o wysokim prześwicie i z gotyckim dachem, w skali 1:40 wykonał Feliks Klaczyński wg stanu z 1950 r.
- eksponat Muzeum Młynarstwa w Jaraczu
- młyn został adaptowany na domek rekreacyjny
  - jest to jedyny koźlak, który ostał się na Żuławach

vide Pocztówki - Polska

fot. Wiesław Szkopek' 09'2015

Zdjęcia – województwo pomorskie



- młyn z 1718 r., nietypowy typ koźlaka z wysokim prześwitem (odsłonięty kozioł) i dachem gotyckim - w kształcie odwróconej łodzi z nawisem *(być może krokwie dachowe pochodzą z dużych łodzi niezdatnych już do użytku, a więc mogą pochodzić z dna łodzi)*
- w rejestrze zabytków: 02.1962 r.
- jedyny wiatrak kozłowy, który ostał się na Żuławach
- adaptowany na domek letniskowy
- w latach 2022-23 obiekt remontowany *(odrestaurowano podwaliny, belki kozła, mechanizm obrotowy wiatraka, dzięki czemu wiatrak znowu można obracać, w planie odnowa m.in. śmigów oraz urządzeń młyna)*

Drewnica gm. Stegna ’ 12.2018 r.

vide Pocztówki - Polska

fot. Adam Drogomirecki

Zdjęcia – województwo pomorskie



Drewnica
gm. Stegna ’ 2017 r.

fot. Sławomir Milejski

Zdjęcia – województwo pomorskie



Drewnica gm. Stegna ’ 07.2017 r.

fot. Filip Tomaszewski

Zdjęcia – województwo pomorskie



MOJE WIATRAKI
KOLEKCJA - WIRTUALNE MUZEUM
1970

Drewnica gm. Stegna ’ 07.2017 r.

fot. Filip Tomaszewski

Zdjęcia – województwo pomorskie









Drewnica gm. Stegna ’ 12.2018 r.

fot. Adam Drogomirecki

Zdjęcia – województwo pomorskie





Drewnica gm. Stegna ’ 12.2018 r.

fot. Adam Drogomirecki

Zdjęcia – województwo pomorskie



Drewnica
gm. Stegna ’ 12.2018 r.

fot. Adam Drogomirecki

Zdjęcia – województwo pomorskie



MOJE WIATRAKI
KOLEKCJA - WIRTUALNE MUZEUM
1970

Drewnica gm. Stegna ’ 12.2018 r.

fot. Adam Drogomirecki

Zdjęcia – województwo pomorskie





MOJE WIATRAKI
KOLEKCJA - WIRTUALNE MUZEUM
1970

Drewnica gm. Stegna ’ 12.2018 r.

fot. Adam Drogomirecki

Zdjęcia – województwo pomorskie







Drewnica gm. Stegna ’ 12.2018 r.

fot. Adam Drogomirecki

Zdjęcia – województwo pomorskie







Drewnica
gm. Stegna ’
12.2018 r.

fot. Adam Drogomirecki

Zdjęcia – województwo pomorskie



MOJE WIATRAKI
KOLEKCJA - WIRTUALNE MUZEUM
1970

Drewnica gm. Stegna ’ 12.2018 r.

fot. Adam Drogomirecki

Zdjęcia
- województwo pomorskie



- wiatrak wieżowy z 1848 r.
- posadowiony na budynku, w którym m.in. była piekarnia
- spłonął w latach 90-tych XX w.

vide Pocztówki - Polska

Drewnica gm. Stegna ‘ lata 70-te XX w.

fot. -

Zdjęcia - województwo podlaskie

- wiatrak typu koźlak z połowy XIX w.
- w obecne miejsce przeniesiony przed I wojną światową
- młyn czynny do początku lat 50-tych XX w.
- w 1976 r. został zakupiony przez Muzeum Rolnictwa im. Krzysztofa Kluka w Ciechanowcu
- obecnie zagroda młynarska z wiatrakiem i domem młynarza jest oddziałem tego muzeum
- wiatrak jest dostępny do zwiedzania

vide Pocztówki - Polska



Drewnowo-Ziemaki gm. Boguty-Pianki ’ 08.2022 r.

fot. Ewa Siwiecka

Zdjęcia - województwo podlaskie



Drewnowo-Ziemaki gm. Boguty-Pianki ’ 08.2022 r.

fot. Ewa Siwiecka

Zdjęcia - województwo podlaskie



Drewnowo-Ziemaki gm. Boguty-Pianki ’ 08.2022 r.

fot. Ewa Siwiecka

Zdjęcia - województwo podlaskie



Drewnowo-Ziemaki gm. Boguty-Pianki ’ 08.2022 r.

fot. Ewa Siwiecka

Zdjęcia - województwo podlaskie



Drewnowo-Ziemaki gm. Boguty-Pianki ’ 10.2023 r.

fot. Ewa Siwiecka

Zdjęcia - województwo podlaskie



Drewnowo-Ziemaki gm. Boguty-Pianki ’ 10.2023 r.

fot. Ewa Siwiecka

Zdjęcia - województwo podlaskie



Drewnowo-Ziemaki gm. Boguty-Pianki ’ 2023 r.

fot. Filip Tomaszewski

Zdjęcia - województwo podlaskie





Drewnowo-Ziemaki gm. Boguty-Pianki ’ 2023 r.

fot. Filip Tomaszewski

Zdjęcia – województwo mazowieckie

- wiatrak przerobiony na młyn elektryczny



Drobin pow. płocki ‘ 1972 r.

Źródło: Narodowe Archiwum Cyfrowe fot. Grażyna Rutowska

Zdjęcia – województwo wielkopolskie



Droszew gm. Nowe Skalmierzyce ’ 1981 r.

Źródło: Miejska Biblioteka Publiczna im. Adama Asnyka w Kaliszu
zdjęcie z wystawy "Wiatraki i młyny wodne w fotografii Cezarego Domańskiego"
zorganizowanej w Wojewódzkim Domu Kultury w Kaliszu w latach 80-tych XX w. fot. Cezary Domański
rekonstrukcję cyfrową fotografii wykonał Adam Drogomirecki

Zdjęcia – woj. wielkopolskie



vide:
Kultura-Sztuka-Rozrywka

- wiatrak koźlak powołany w 1882 r. (wg daty na mącznicy) w Więckówku
- ok. 1900 r. przeniesiony do Drwęsy (a właściwie przesunięty po belach)
- młyn czynny do lat 50-tych XX w.
- koźlak runął w połowie lat 80-tych XX w. po czym nie został odbudowany

sporządzono na podstawie ustaleń Macieja A. Szewczyka

Drwęsa gm. Dopiewo ‘ przed 1959 r.

Źródło: „Młyn na Drwęsie” Maciej A. Szewczyk ’ 2019 r.
wyd. Fundacja Dobra Strona Prawa fot. ze zbioru Felicji Balcerzak

Zdjęcia – woj. wielkopolskie

- kozioł wiatraka posadowiony na podmurówce kamiennej, był zorientowany wg stron świata
- dach dwuspadowy z naczółkiem od strony czołowej, był kryty gontem
- wysokość wiatraka – 1150 cm, szerokość – 520 cm
- wnętrze dwukondygnacyjne, wysokość pierwszej kondygnacji – 310 cm
- budynek wiatraka do kierunku wiatru ustawiano przy pomocy łagona o długości 7 m.
- do młyna prowadziły nietypowe schody – łamane, przylegające do 2 ścian
- młyn posiadał jedno złożenie kamieni młyńskich typu francuskiego
- na śmigach było opierzenie płachtowe
- śmigi wykonywały 18-20 obrotów na minutę, co wpływało na powolny dobowy przemiał – wynosił około 4 ton mąki

sporządzono na podstawie opracowania Witolda Adamiaka i Arkadiusza Wojtalę z III LO Poznań na konkurs „Polska Naszych Dni" organizowany przez Polskie Towarzystwo Turystyczno - Krajoznawcze w 1979 r.



Drwęsa gm. Dopiewo ' po 1959 r.

fot. ze zbioru Felicji Balcerzak

Zdjęcia – woj. wielkopolskie



Drwęsa gm. Dopiewo ‘ po 1959 r.

fot. ze zbioru Felicji Balcerzak

Zdjęcia – województwo wielkopolskie

- koło młyńskie
  - pozostałość po wiatraku



Dzierzbin gm. Mycielin ’ 1981 r.

Źródło: Miejska Biblioteka Publiczna im. Adama Asnyka w Kaliszu
zdjęcie z wystawy "Wiatraki i młyny wodne w fotografii Cezarego Domańskiego"
zorganizowanej w Wojewódzkim Domu Kultury w Kaliszu w latach 80-tych XX w. fot. Cezary Domański
rekonstrukcję cyfrową fotografii wykonał Adam Drogomirecki

Zdjęcia – województwo wielkopolskie



- wiatrak prawdopodobnie z 1919 r.
- przebudowany na młyn gospoda*rczy*

Dzięcioły gm. Brzeziny ’ 1981 r.

Źródło: Miejska Biblioteka Publiczna im. Adama Asnyka w Kaliszu
zdjęcie z wystawy "Wiatraki i młyny wodne w fotografii Cezarego Domańskiego"
zorganizowanej w Wojewódzkim Domu Kultury w Kaliszu w latach 80-tych XX w. fot. Cezary Domański
rekonstrukcję cyfrową fotografii wykonał Adam Drogomirecki

Zdjęcia
– woj. wielkopolskie

- wiatrak koźlak powołany w 1773 r.
- w rej. zabytków: 03.1988 r.
- w 2013 r. w zupełnej runie
- w 2014 r. rozebrany i przeniesiony nad zalew w Jutrosinie, wyremontowany i przekształcony w platformę widokową

vide Zdjęcia - Jutrosin



Dubin gm. Jutrosin ‘ 1971 r.

fot. Zbigniew Łukowiak

Zdjęcia – woj. wielkopolskie



Dubin gm. Jutrosin ’ 07.2009 r.

fot. Paweł Anders

Zdjęcia – województwo dolnośląskie

- wiatrak „Bronisław” typu koźlak powołany w 1671 r. / I poł. XIX w. - wzmiankowany w 1847 r.
- młyn czynny co najmniej do 1945 r.
- w 2011 r. remontowany i częściowo rekonstruowany
- zachowane urządzenia młyna
- w rej. zabytków: 12.1964 r.

vide Pocztówki - Polska

Duchowo
gm. Milicz ‘ 2013 r.



źródło: Narodowy Instytut Dziedzictwa

fot. G. Grajewski

Zdjęcia – województwo dolnośląskie



Duchowo gm. Milicz ‘ 2013 r.

źródło: Narodowy Instytut Dziedzictwa fot. G. Grajewski

Zdjęcia – województwo dolnośląskie



Duchowo
gm. Milicz ‘ 2013 r.

źródło: Narodowy Instytut Dziedzictwa

fot. G. Grajewski

Zdjęcia – województwo dolnośląskie



Duchowo gm. Milicz ‘ 2017 r.

fot. Sławomir Milejski

Zdjęcia – województwo dolnośląskie







Duchowo gm. Milicz ’ 08.2022 r.

fot. Filip Tomaszewski

Zdjęcia – województwo dolnośląskie





Duchowo gm. Milicz ’ 08.2022 r.

fot. Filip Tomaszewski

Zdjęcia – województwo dolnośląskie





Duchowo gm. Milicz ’ 08.2022 r.

fot. Filip Tomaszewski

Zdjęcia – województwo dolnośląskie





Duchowo gm. Milicz ’ 08.2022 r.

fot. Filip Tomaszewski

Zdjęcia – województwo wielkopolskie



Dziekanowice Wlkp.Park Etnograficzny ‘2009 r

fot. Paweł Anders

Zdjęcia – województwo wielkopolskie





Dziekanowice Wlkp.Park Etnograficzny ‘2012 r

fot. Wiesław Szkopek

Zdjęcia – województwo wielkopolskie



Dziekanowice ‘ 2023 r.

fot. Aleksandra Jednaszewska

Zdjęcia – województwo wielkopolskie



- wiatrak paltrak z 1887 r.
- przeniesiony z Kędzierzyna
- pierwotnie posadowiony na kamiennym, obecnie na okrągłym ceglanym fundamencie z żelazną szyną

Dziekanowice - paltrak z Kędzierzyna ‘ 2012 r.

fot. Wiesław Szkopek

Zdjęcia – województwo wielkopolskie





Dziekanowice - paltrak z Kędzierzyna ‘ 2012 r.

fot. Wiesław Szkopek

Zdjęcia – województwo wielkopolskie



Dziekanowice - wieżowy z Trzuskołonia ‘2012 r

fot. Wiesław Szkopek

Zdjęcia – województwo wielkopolskie



- wieżowy („holenderski”) z 1810 r. czterokondygnacyjny
- z drewnianą czapą obracającą się na żelaznym pierścieniu
- wewnątrz ekspozycja pracy młynarza



Dziekanowice–wieżowy z Trzuskołonia ‘2012 r

fot. Wiesław Szkopek

Zdjęcia – województwo wielkopolskie



Dziekanowice–wieżowy z Trzuskołonia ‘2018 r

fot. Wiesław Szkopek

Zdjęcia – województwo wielkopolskie







MOJE WIATRAKI
KOLEKCJA - WIRTUALNE MUZEUM
1970

Dziekanowice–wieżowy z Trzuskołonia ‘2018 r

fot. Wiesław Szkopek

Zdjęcia – województwo wielkopolskie







Dziekanowice–wieżowy z Trzuskołonia ‘2018 r

fot. Wiesław Szkopek

Zdjęcia – województwo wielkopolskie







Dziekanowice–wieżowy z Trzuskołonia ‘2018 r

fot. Wiesław Szkopek

Zdjęcia – województwo wielkopolskie



- koźlak z 1801 r.
- powołany w Gnieźnie
- przeniesiony w 1850 r. do Mierzewa
- a w 1977 r. do WPE

Dziekanowice–koźlak z Mierzewa ‘ 2012 r.

fot. Wiesław Szkopek

Zdjęcia – województwo wielkopolskie



MOJE WIATRAKI
KOLEKCJA - WIRTUALNE MUZEUM
1970

Dziekanowice–koźlak z Mierzewa ‘ 2012 r.

fot. Wiesław Szkopek

Zdjęcia – województwo wielkopolskie



- wiatrak koźlak z 1884 r.
- w 1962 r. przesunięty w pobliże drogi
- przemurowany u dołu przemyrowany
- obity blachą
- czynny jako młyn elektryczny

Dzierżnica gm. Dominowo ‘ 1989 r.

fot. Tomasz Wojciechowski

Zdjęcia – województwo wielkopolskie



Dzierżnica gm. Dominowo ’ 06.2009 r.

fot. Paweł Anders

Zdjęcia – województwo warmińsko-mazurskie

Ełk pow. ełcki
- przy trasie
do Augustowa

- model wiatraka wieżowego z I poł XIX w, ośmiobocznego, drewnianego z urządzeniem nastawczym w postaci turbiny na przybudówce dachu, w skali 1:40 wykonał Feliks Klaczyński wg stanu z 1950 r.
- eksponat Muzeum Młynarstwa w Jaraczu



vide Pocztówki - Polska

fot. Wiesław Szkopek' 09'2015

Zdjęcia – województwo warmińsko-mazurskie

Ełk pow. ełcki
- przy trasie
do Augustowa

- model wiatraka wieżowego
z I poł XIX w, ośmiobocznego,
drewnianego z urządzeniem
nastawczym w postaci turbiny
na przybudówce dachu,
w skali 1:40 wykonał
Feliks Klaczyński wg stanu z 1950 r.
- eksponat
Muzeum Młynarstwa w Jaraczu



vide Pocztówki - Polska

fot. Wiesław Szkopek' 02'2016

Zdjęcia – województwo kujawsko-pomorskie



- wiatrak typu kozłowego powołany w 1827 r.
- usytuowany na terenie parku etnograficznego przy Zajeździe „Fojutowo”

Fojutowo - Legbąd gm. Tuchola ’ 08.2019 r.

fot. Kazimierz Mendlik

Zdjęcia – województwo kujawsko-pomorskie



Fojutowo - Legbąd gm. Tuchola ’ 08.2019 r.

fot. Kazimierz Mendlik

Zdjęcia – województwo kujawsko-pomorskie



Fojutowo - Legbąd gm. Tuchola ’ 08.2019 r.

fot. Kazimierz Mendlik

Zdjęcia – województwo wielkopolskie



Galew gm. Dobrzyca ’ 2008 r.

fot. Paweł Kostuj

Zdjęcia – województwo wielkopolskie



Galew gm. Dobrzyca ’ 2008 r.

fot. Paweł Kostuj

Zdjęcia – województwo łódzkie



- wiatrak typu koźlak z 1936 r.
- nie zachował się - spłonął 07.2009 r.

Gąszcze gm. Galewice ’ 07.2007 r.

fot. Filip Tomaszewski

Zdjęcia – województwo pomorskie



Gdańsk – kościół OO. Franciszkanów’ 01.2017r.

fot. Magdalena Drogomirecka-Kopczyńska

Zdjęcia – województwo pomorskie



MOJE WIATRAKI
KOLEKCJA - WIRTUALNE MUZEUM
1970

Gdańsk – kościół OO. Franciszkanów' 01.2017r.

fot. Magdalena Drogomirecka-Kopczyńska

Zdjęcia – województwo pomorskie



MOJE WIATRAKI
KOLEKCJA - WIRTUALNE MUZEUM
1970

Gdańsk – kościół OO. Franciszkanów’ 01.2017r.

fot. Magdalena Drogomirecka-Kopczyńska

Zdjęcia – województwo wielkopolskie

- wiatrak koźlak wzniósł Nepomucen Rogowicz we wsi Gliny k/ Zbierska (dawniej Bialskie Olędry)
- na zdjęciu Józef Rogowicz z rodziną)
- wiatrak, mimo że był w bardzo dobrym stanie, został zniszczony przez spadkobiercę (został przewrócony)

na podstawie informacji uzyskanych od Anny Matynii



Gliny gm. Rychwał ’ lata 30-te XX w.

fot. z archiwum rodziny Rogowiczów

Zdjęcia – województwo wielkopolskie

- wiatrak koźlak z 1741 r.
- w 1901 r. był przestawiany
- młyn czynny do 1957 r.
- w 1972 r. jego właścicielem był Piotr Rakowski
- wg stanu na 04.2012 r.: w ruinie, bez dachu
- młyn nie zachował się



Głuponie gm. Kuślin ‘ 1983 r.

fot. Tomasz Wojciechowski

Zdjęcia – województwo wielkopolskie



- wiatrak stał przed majątkiem Osika - obecnie Osiedle Wł. Łokietka

źródło: Muzeum Początków Państwa Polskiego w Gnieźnie

Gniezno ‘ 1923-1945 r.

fot. ze szklanego negatywu Dionizego Scholtza

Zdjęcia – województwo wielkopolskie



Gniezno – z okolicy gm. Gniezno

- model wiatraka typu paltrak w skali 1:40 wykonał Feliks Klaczyński
- eksponat Muzeum Młynarstwa w Jaraczu

fot. Wiesław Szkopek’ 02’2016

Zdjęcia – województwo wielkopolskie

Gniezno – z okolicy gm. Gniezno

- model wiatraka typu paltrak w skali 1:40 wykonał Feliks Klaczyński
- eksponat Muzeum Młynarstwa w Jaraczu



fot. Wiesław Szkopek' 09'2015

Zdjęcia – województwo wielkopolskie



Godzieszki gm. Godziesze Wielkie ' 1981 r.

Źródło: Miejska Biblioteka Publiczna im. Adama Asnyka w Kaliszu
zdjęcie z wystawy "Wiatraki i młyny wodne w fotografii Cezarego Domańskiego"
zorganizowanej w Wojewódzkim Domu Kultury w Kaliszu w latach 80-tych XX w. fot. Cezary Domański
rekonstrukcję cyfrową fotografii wykonał Adam Drogomirecki

Zdjęcia – województwo kujawsko-pomorskie

Godzimierz
gm. Szubin

- model wiatraka wieżowego w skali 1:40 wykonał Feliks Klaczyński
- eksponat Muzeum Młynarstwa w Jaraczu



fot. Wiesław Szkopek' 09'2015

Zdjęcia – województwo wielkopolskie



- właścicielami wiatraka byli Ludwika i Kazimierz Lisiakowie
- wiatrak nie zachował się

sporządzono na podstawie informacji z portalu Wirtualna Izba Regionalna Gminy Książ Wlkp.

Gogolewo gm. Książ ‘ sprzed 1914 r.

fot. Atelier Apollo Wreschen, Filiale a Witkowo z Kolekcji WIR Książ Wlkp.

Zdjęcia – województwo dolnośląskie



vide Pocztówki-Polska

- wiatrak typu holenderskiego zbudowany w 1830 r. (1857 r. ?)
- murowany, kryty gontem, młyn czynny do lat 30-tych XX w.
- w końcu XX w. popadł w ruinę, urządzenia młyna nie zachowały się
- na początku XXI w. odrestaurowany i adaptowany na dom letniskowy

Gogołów gm. Świdnica ‘ ok. 2012 r.

Źródło: Wikipedia

fot. Ksiestwo

Zdjęcia – województwo dolnośląskie



Gogołów
gm. Świdnica ‘ 2020 r.

fot. Ewa Siwiecka

Zdjęcia – województwo lubuskie



- wiatrak z XVIII w.
- w rej. zabytków: 03.1965 r.

Gola gm. Szlichtyngowa ‘ 1981 r.

fot. Tomasz Wojciechowski

Zdjęcia – województwo dolnośląskie

- wiatrak wieżowy
  z poł. XVIII w.
- młyn służył
  właścicielowi
  browaru i gorzelni;
  działał do 1946 r.
- w rej. zabytków:
  09.1984 r.
- odrestaurowany
  w latach 90-tych XX w.
  z przeznaczeniem
  na domek letniskowy
- w 2021 r.
  modernizowany
  z przebudową
  na restaurację



Gostków ’ gm. Stare Bogaczowice ’ 08.2021 r.

fot. Bogumił Szkopek

Zdjęcia – województwo dolnośląskie





Gostków ’ gm. Stare Bogaczowice ’ 08.2021 r.

fot. Bogumił Szkopek

Zdjęcia – województwo dolnośląskie



MOJE WIATRAKI
KOLEKCJA - WIRTUALNE MUZEUM
1970

Gostków ’ gm. Stare Bogaczowice ’ 08.2021 r.

fot. Bogumił Szkopek

Zdjęcia – województwo dolnośląskie



Gostków ’
gm. Stare Bogaczowice ’
08.2021 r.

fot. Bogumił Szkopek

Zdjęcia – województwo dolnośląskie



Gostków ’
gm. Stare Bogaczowice ’
08.2021 r.

fot. Bogumił Szkopek

Zdjęcia – województwo dolnośląskie



Gostków ’ gm. Stare Bogaczowice ’ 02.2023 r.

fot. Maja Klimowicz

Zdjęcia – województwo dolnośląskie



Gostków ’ gm. Stare Bogaczowice ’ 02.2023 r.

fot. Maja Klimowicz

Zdjęcia – województwo opolskie

Gostomia
gm. Biała

- model wiatraka wieżowego z II połowy XVIII w. skali 1:40 wykonał Feliks Klaczyński
- eksponat Muzeum Młynarstwa w Jaraczu
- stan młyna na 2011 r.: wymagający remontu, znaczne ubytki w dachu, bez śmigów



fot. Wiesław Szkopek' 02'2016

Zdjęcia – województwo opolskie



- wiatrak wieżowy z II połowy XVIII w.
- w rej. zabytków: 05.1964 r.

Gostomia gm. Biała ’ 2011 r.

Źródło: Wikimedia Commons

fot. Ralf Lotys

Zdjęcia – województwo wielkopolskie



Gostyń ‘ lata 30-te XX w.

fot. -

Zdjęcia – województwo wielkopolskie

- wiatrak koźlak
  z II poł. XVIII w. i 1850 r.
- wg inf. z 2011 r. uległ spaleniu



Górsko gm. Przemęt ‘ 1982 r.

fot. Tomasz Wojciechowski

Zdjęcia – województwo wielkopolskie



- wiatrak koźlak z XIX w. przeniesiony w latach 80-tych XX w. z Siedlca,
- młyn gospodarczy do przemiału śruty dla zwierząt
- wys. 4 m / w 2015 r. remontowany

Grabonóg gm. Piaski ‘ 1989 r.

fot. Tomasz Wojciechowski

Zdjęcia – województwo wielkopolskie



MOJE WIATRAKI
KOLEKCJA - WIRTUALNE MUZEUM
1970

Grabonóg gm. Piaski ‘ 2018 r.

fot. Paweł Anders

Zdjęcia – województwo wielkopolskie



MOJE WIATRAKI
KOLEKCJA - WIRTUALNE MUZEUM
1970

Grabonóg gm. Piaski ‘ 1989 r.

fot. Tomasz Wojciechowski

Zdjęcia – województwo świętokrzyskie



- wiatrak typu wieżowego powołany w 1920 r. w Krasocinie
- w 1938 r. został przeniesiony do Grabownicy
- młyn czynny, działa w oparciu o napęd elektryczny

Grabownica gm. Łopuszno ’ 2021 r.

fot. Adam Mikołajewski

Zdjęcia - województwo mazowieckie



- wiatrak typu koźlak powołany w 1892 r. we wsi Dzierzby, z kolei przeniesiony do Kosowa, a w 1953 r. do wsi Grady
- w latach 80-tych XX w. zdemontowano śmigi, a młyn zmieniono na elektryczny
- młyn działał do 2000 r. / urządzenia napędu wietrznego nie zachowały się

Grady gm. Sterdyń ‘ 2021 r.

fot. Adam Mikołajewski

Zdjęcia – województwo wielkopolskie

- wiatrak koźlak z początku XIX w.
- przeniesiony ze Śmigla
- w końcu XX w. uległ zniszczeniu



Granowo pow. grodziski ‘ 1981 r.

fot. Tomasz Wojciechowski

Zdjęcia – województwo wielkopolskie



Granowo pow. grodziski ‘ 1981 r.

fot. Tomasz Wojciechowski

Zdjęcia – województwo wielkopolskie



- wiatrak koźlak z XIX w.
- wg stanu na 2013 r.: młyn w ruinie, brak dachu, znaczne ubytki ścian bocznych,
- zachowane urządzenia

Granówko gm. Granowo ‘ 1985 r.

fot. Tomasz Wojciechowski

Zdjęcia – województwo wielkopolskie



- wiatrak koźlak z XIX w.
- wg stanu na 2013 r.: młyn w ruinie, brak dachu, znaczne ubytki ścian bocznych, zachowane urządzenia

Granówko gm. Granowo ‘ 1995 r.

fot. Paweł Anders

Zdjęcia – województwo warmińsko-mazurskie



- wiatrak typu wieżowego powołany, według lokalnej tradycji w 1872 r. lub w 1897 r. w miejscu drewnianego, który uległ spaleniu
- ostatnim młynarzem był Herbera Paprotko
- młyn był czynny do 1972 r. kiedy to wichura zniszczyła śmigi
- wyposażenie urządzeń młyna nie zachowało się
- w latach 1990 do 1995 w wiatraku były organizowane wernisaże i koncepty oraz „Wietrzne Spotkania z Poezją”
- w 2020 r. prywatni właściciele holendra przekazali go do Fundacji Mazurskiej Wiatrak
- Fundacja została powołana w celu ratowania młyna https://fundacjamazurskawiatrak.pl/

Grądzkie gm. Wydminy ’ 2008 r.

Źródło: Wikipedia

fot. Semu

Zdjęcia – województwo warmińsko-mazurskie



MOJE WIATRAKI
KOLEKCJA - WIRTUALNE MUZEUM
1970

Grądzkie gm. Wydminy ’ 08.2023 r.

fot. Ireneusz Grala

Zdjęcia – województwo warmińsko-mazurskie



Grądzkie gm. Wydminy ’ 08.2023 r.

fot. Ireneusz Grala

Zdjęcia – województwo warmińsko-mazurskie



MOJE WIATRAKI
KOLEKCJA - WIRTUALNE MUZEUM
1970

Grądzkie gm. Wydminy ’ 08.2023 r.

fot. Ireneusz Grala

Zdjęcia – województwo opolskie



vide Pocztówki–Polska
oraz Kultura-Sztuka

- wiatrak typu holenderskiego zbudowany XIX w. / w rej. zabytków: 10.1059 r.
- młyn zbożowy czynny do 1939 r.
- odnawiany w 1958 r. i w latach 70-tych XX w.;
- wg stanu na 2012 rok: adoptowany na kawiarnię, brak śmigów (usunięte w 1991 r.)
- 2015 r: nagminnie niszczony, popada w ruinę, pęknięte szyby, ubytki w dachu
- w 2019 r. przeprowadzono bieżącą konserwację obiektu oraz wyremontowano dach

Grodków pow. brzeski ’ 2018 r.

fot. Sławomir Milejski

Zdjęcia – województwo opolskie



Grodków pow. brzeski ’ 09.2022 r.

fot. Zdzisław Mazur

Zdjęcia – województwo wielkopolskie



Grodzisk Wlkp. ‘ 1940-1944 r.

fot. -

Zdjęcia – województwo wielkopolskie



- wiatrak nie zachował się

Grodzisk Wlkp. ‘ 1957 r.

fot. Tomasz Wojciechowski

Zdjęcia – województwo wielkopolskie

- wiatrak nie zachował się



Grodzisk Wlkp. ‘ 1982 r.

fot. Tomasz Wojciechowski

Zdjęcia – województwo wielkopolskie



Grodzisk Wlkp. ‘ 1988 r.

fot. Tomasz Wojciechowski

Zdjęcia – województwo wielkopolskie

- w Grodzisku Wlkp.
  w 1793 r. było 19 wiatraków
  w 1821 r. - 21
  w 1911 r. - 16
  ostatni zginął w latach 90-tych XX w.
- w 2011 r. przeniesiono z Dąbcze (gm. Rydzyna) i odrestaurowano koźlak z 1766 r. (najstarszy jego element jest datowany na 1747 r.)
- rej. zabytków: 03.1988 r.
- w 2024 r. remontowany

vide Zdjęcia: „Dąbcze-1989”



Grodzisk Wlkp. – wiatrak „Tomasz” ‘ 2011 r.

fot. Marian Wojciechowski

Zdjęcia – województwo wielkopolskie



Grodzisk Wlkp. – wiatrak „Tomasz” ‘ 2011 r.

fot. Marian Wojciechowski

Zdjęcia – województwo wielkopolskie



Grodzisk Wlkp. – wiatrak „Tomasz”‘ 2013 r.

fot. Marian Wojciechowski

Zdjęcia – województwo wielkopolskie





Grodzisk Wlkp. – wiatrak „Tomasz”‘ 2013 r.

fot. Marian Wojciechowski

Zdjęcia – województwo wielkopolskie



Grodzisk Wlkp. – wiatrak „Tomasz” ‘ 2014 r.

fot. Paweł Anders

Zdjęcia – województwo wielkopolskie



Grodzisk Wlkp. – wiatrak „Tomasz” ‘ 2018 r.

fot. Sławomir Milejski

Zdjęcia – województwo wielkopolskie



Grodzisk Wlkp. – wiatrak „Tomasz” 01.2024 r.

fot. Patryk Jemiołkowski

Zdjęcia – województwo wielkopolskie





MOJE WIATRAKI
KOLEKCJA - WIRTUALNE MUZEUM
1970

Grodzisk Wlkp. – wiatrak „Tomasz” 2024 r.

fot. Jarosław Jankowski

Zdjęcia – województwo wielkopolskie





Grodzisk Wlkp. – wiatrak „Tomasz” 2024 r.

fot. Jarosław Jankowski

Zdjęcia – województwo wielkopolskie





Grodzisk Wlkp. – wiatrak „Tomasz” 2024 r.

fot. Jarosław Jankowski

Zdjęcia – województwo wielkopolskie





Grodzisk Wlkp. – wiatrak „Tomasz” 2024 r.

fot. Jarosław Jankowski

Zdjęcia – województwo wielkopolskie





Grodzisk Wlkp. – wiatrak „Tomasz” 2024 r.

fot. Jarosław Jankowski

Zdjęcia – województwo wielkopolskie





Grodzisk Wlkp. – wiatrak „Tomasz” 2024 r.

fot. Jarosław Jankowski

Zdjęcia – województwo wielkopolskie



Grodzisk Wlkp. – wiatrak „Tomasz” 2024 r.

fot. Jarosław Jankowski

Zdjęcia – województwo wielkopolskie





Grodzisk Wlkp. – wiatrak „Tomasz” 2024 r.

fot. Jarosław Jankowski

Zdjęcia – województwo wielkopolskie



Grodzisk Wlkp. – wiatrak „Tomasz” 05.2024 r.

fot. Ewa Siwiecka

Zdjęcia – województwo wielkopolskie



MOJE WIATRAKI
KOLEKCJA - WIRTUALNE MUZEUM
1970

Grodzisk Wlkp. – wiatrak „Tomasz” 05.2024 r.

fot. Ewa Siwiecka

Zdjęcia – województwo wielkopolskie



Gromadno
gm. Wyrzysk ' 1974 r.

fot. Bogusław Linette

ze zbiorów Instytutu Etnologii i Antropologii Kulturowej UAM w Poznaniu

Zdjęcia – województwo wielkopolskie



- wiatrak typu koźlak pochodzi z połowy XVIII w.
- w 2022 r. w ruinie w zupełności

Grotniki gm. Włoszakowice ’ 1992 r.

fot. Tomasz Wojciechowski

Zdjęcia – województwo wielkopolskie



Grotniki gm. Włoszakowice ‘ 1992 r.

fot. Tomasz Wojciechowski

Zdjęcia – województwo wielkopolskie



MOJE WIATRAKI
KOLEKCJA - WIRTUALNE MUZEUM
1970

Grotniki gm. Włoszakowice ‘ 1992 r.

fot. Tomasz Wojciechowski

Zdjęcia – województwo wielkopolskie



Grotniki gm. Włoszakowice‘ 1993 r.

fot. Tomasz Wojciechowski

Zdjęcia – województwo wielkopolskie

- wiatrak typu koźlak pochodzi z połowy XVIII w.
- w 2022 r. w ruinie w zupełności



Grotniki gm. Włoszakowice ’ 03.2022 r.

fot. Zdzisław Mazur

Zdjęcia – województwo wielkopolskie



Grotniki gm. Włoszakowice ’ 03.2022 r.

fot. Zdzisław Mazur

Zdjęcia – województwo lubelskie

- wiatrak koźlak z 1948 r.
- młyn czynny do 1974 r.
- w 2014 r. przeniesiony do Szczebrzeszyna



Gródki k/ Biłgoraja gm. Turobin ’ ok. 2000 r.

fot. Janusz Gubański (?)

Zdjęcia – województwo lubelskie



Gródki k/ Biłgoraja gm. Turobin ’ ok. 2000 r.

fot. Janusz Gubański (?)

Zdjęcia – województwo wielkopolskie



- wiatrak paltrak z 1873 r. / w rej. zabytków: 03.1988 r.
- do 2010 r. działał jako młyn motorowy
- w 2014 r.: stan dobry, bez śmigów

Gumienice gm. Pogorzela ‘ 1991 r.

fot. Tomasz Wojciechowski

Zdjęcia – województwo wielkopolskie



- wiatrak paltrak z 1873 r. / w rej. zabytków: 03.1988 r.
- do 2010 r. działał jako młyn motorowy
- w 2014 r.: stan dobry, bez śmigów

Gumienice gm. Pogorzela ‘ 2014 r.

źródło: Narodowy Instytut Dziedzictwa fot. Beata Marzęta

Zdjęcia – województwo lubuskie



- wiatrak został rozebrany w końcu XX w., a jego fragmenty są eksponowane w Muzeum Etnograficznym w Zielonej Górze z siedzibą w Ochli

Hetmanice gm. Wschowa ‘ 1981 r.

fot. Tomasz Wojciechowski

Zdjęcia – województwo lubuskie



MOJE WIATRAKI
KOLEKCJA - WIRTUALNE MUZEUM
1970

Hetmanice gm. Wschowa ‘ 1981 r.

fot. Tomasz Wojciechowski

Zdjęcia – województwo lubuskie



MOJE WIATRAKI
KOLEKCJA - WIRTUALNE MUZEUM
1970

Hetmanice gm. Wschowa ‘ 1981 r.

fot. Tomasz Wojciechowski

Zdjęcia – województwo lubuskie



Hetmanice gm. Wschowa ‘ 1992 r.

fot. Tomasz Wojciechowski

Zdjęcia – województwo lubuskie



MOJE WIATRAKI
KOLEKCJA - WIRTUALNE MUZEUM
1970

Hetmanice gm. Wschowa ‘ 1994 r.

fot. Tomasz Wojciechowski

Zdjęcia – województwo lubuskie



Hetmanice gm. Wschowa ‘ 1994 r.

fot. Tomasz Wojciechowski

Zdjęcia – województwo podlaskie



- ruiny wiatraka typu koźlak

Hodyszewo gm. Nowe Piekuty ’ 2021 r.

fot. Adam Mikołajewski

Zdjęcia - województwo lubelskie



- wiatrak koźlak z 1934 r.
- przeniesiony z Wołoskowoli do prywatnego Skansenu Kultury Materialnej Chełmszczyzny i Podlasia

vide Zdjęcia

Hola gm. Stary Brus ‘ 2008 r.

Źródło: Wikipedia

fot. Jacek Karumarz

Zdjęcia - województwo lubelskie



Hola gm. Stary Brus ‘ 2021 r.

fot. Adam Mikołajewski

Zdjęcia - województwo wielkopolskie



pozostałości po wiatraku z XVIII/XIX w.

Imielno gm. Łubowo ’ 09.2008 r.

fot. Paweł Anders

Zdjęcia - województwo wielkopolskie



- wiatrak „Adam” typu koźlak z 1788 r. powołany w Golinie Wielkiej
- po przeniesieniu do Izbicy i odnowieniu w 1977 r. mieściła się w wiatraku Galeria Rzeźby
- w rej. zabytków: 05.1988 r.
- 05.2011 r.: stan dobry; zabezpieczony przed wpływem czynników atmosferycznych

vide Pocztówki - Polska

Izbice gm. Rawicz ’ 2017 r.

fot. Sławomir Milejski

Zdjęcia - województwo wielkopolskie



MOJE WIATRAKI
KOLEKCJA - WIRTUALNE MUZEUM
1970

Izbice gm. Rawicz ’ 2022 r.

fot. Zdzisław Mazur

Zdjęcia - województwo wielkopolskie



Izbice gm. Rawicz ’ 2022 r.

fot. Zdzisław Mazur

Zdjęcia - województwo wielkopolskie



MOJE WIATRAKI
KOLEKCJA - WIRTUALNE MUZEUM
1970

Izbice gm. Rawicz ’ 2022 r.

fot. Zdzisław Mazur

Zdjęcia – województwo lubelskie



- wiatrak typu koźlak, powołany przed 1919 r. / obecnie w ruinie
- początkowo młyn uruchamiany energią wiatrową, później elektryczną

Jabłonna – Kolonia Wiatraczna
pow. lubelski ’ 2021 r.

fot. Adam Mikołajewski

Zdjęcia - województwo podlaskie



- wiatrak wieżowy z ok. 1900 r.
- w 2011 r. w stanie dość dobrym, bez śmigów

Jaćwież gm. Suchowola‘ lata 80-90-te XX w.

fot. Tomasz Wojciechowski

Zdjęcia – województwo wielkopolskie

- wiatrak wieżowy z 1896 r.
- sygnowany nazwiskiem H.Tonn *(Niemiec Tonn - do 1945 r. właścicielem młyna)*
- powołany na planie koła o ø 6,5 m trzykondygnacyjny, tynkowany wewnątrz
- w rej. zabytków: 11.1968 r.
- po 1945 r. od młynarza niemieckiego pochodzenia został przejęty przez zakłady zbożowe z Poznania
- do połowy lat 60-tych XX w. młyn był czynny, w pełni sprawny
- ostatni młynarz: Michał Ślugajski
- po elektryfikacji wsi, pod koniec lat 60-tych XX w. zakłady zbożowe zdemontowały urządzenia oraz bryłę dachową ze śmigami
- wg stanu na 08.2013: zachowały się zewnętrzne, murowane ściany
- młyn w rękach prywatnych

vide Pocztówki-Polska



MOJE WIATRAKI · KOLEKCJA - WIRTUALNE MUZEUM · 1970

Jankowo Dolne gm. Gniezno ‘ lata 60-te XX w.

fot. -

Zdjęcia – województwo wielkopolskie



Jankowo Dolne gm. Gniezno ‘ przed 1945 r.

fot. -

Zdjęcia – województwo wielkopolskie



MOJE WIATRAKI
KOLEKCJA - WIRTUALNE MUZEUM
1970

Jankowo Dolne gm. Gniezno ‘ 1964 r.

fot. -

Zdjęcia – województwo wielkopolskie



Jankowo Dolne gm. Gniezno ‘ 1964 r.

fot. -

Zdjęcia – województwo wielkopolskie



Jankowo Dolne gm. Gniezno ‘ 1978 r.

fot. Paweł Anders

Zdjęcia – województwo wielkopolskie



Jankowo Dolne gm. Gniezno ‘ 1998 r.

fot. Paweł Anders

Zdjęcia – województwo wielkopolskie



Jankowo Dolne gm. Gniezno ‘ 2013 r.

fot. Wiesław Szkopek

Zdjęcia – województwo wielkopolskie





MOJE WIATRAKI
KOLEKCJA - WIRTUALNE MUZEUM
1970

Jankowo Dolne gm. Gniezno ‘ 2013 r.

fot. Wiesław Szkopek

Zdjęcia – województwo wielkopolskie





Jankowo Dolne gm. Gniezno ‘ 2013 r.

fot. Wiesław Szkopek

Zdjęcia – województwo wielkopolskie



Jankowo Dolne gm. Gniezno ‘ 2013 r.

fot. Wiesław Szkopek

Zdjęcia – województwo wielkopolskie



- wiatrak koźlak z ok. 1830 r. przeniesiony z Tykadłowa
- młyn czynny do 1960 r.
- w oparciu o silnik spalinowy przemiał sporadycznie był wykonywany do lat 90-tych XX w.
- nie jest wpisany do rejestru zabytków

Janków gm. Żelazków ' 1981 r.

Źródło: Miejska Biblioteka Publiczna im. Adama Asnyka w Kaliszu
zdjęcie z wystawy "Wiatraki i młyny wodne w fotografii Cezarego Domańskiego"
zorganizowanej w Wojewódzkim Domu Kultury w Kaliszu w latach 80-tych XX w. fot. Cezary Domański
rekonstrukcję cyfrową fotografii wykonał Adam Drogomirecki

Zdjęcia – województwo wielkopolskie



Janków gm. Żelazków ’ 2005 r.

fot. Filip Tomaszewski

Zdjęcia – województwo wielkopolskie



MOJE WIATRAKI
KOLEKCJA - WIRTUALNE MUZEUM
1970

Janków gm. Żelazków ’ 2005 r.

fot. Filip Tomaszewski

Zdjęcia – województwo wielkopolskie





Janków gm. Żelazków ’ 2005 r.

fot. Filip Tomaszewski

Zdjęcia – województwo wielkopolskie





Janków gm. Żelazków ’ 2005 r.

fot. Filip Tomaszewski

Zdjęcia – województwo wielkopolskie



Janków gm. Żelazków ’ 2018 r.

fot. Grzegorz Pietrzykowski

Zdjęcia – województwo wielkopolskie



Janków Drugi 'Wesółki’ gm. Blizanów ' 1981 r.

Źródło: Miejska Biblioteka Publiczna im. Adama Asnyka w Kaliszu
zdjęcie z wystawy "Wiatraki i młyny wodne w fotografii Cezarego Domańskiego" fot. Cezary Domański
zorganizowanej w Wojewódzkim Domu Kultury w Kaliszu w latach 80-tych XX w. rekonstrukcję cyfrową
fotografii wykonał Adam Drogomirecki

Zdjęcia – województwo wielkopolskie



Janków Pierwszy gm. Blizanów ' 1981 r.

Źródło: Miejska Biblioteka Publiczna im. Adama Asnyka w Kaliszu
zdjęcie z wystawy "Wiatraki i młyny wodne w fotografii Cezarego Domańskiego"
zorganizowanej w Wojewódzkim Domu Kultury w Kaliszu w latach 80-tych XX w. fot. Cezary Domański
rekonstrukcję cyfrową fotografii wykonał Adam Drogomirecki

Zdjęcia – województwo wielkopolskie

- **inż. Feliks Klaczyński z Poznania** (1900-1987), wielki pasjonat młynów wietrznych
- przez kilkadziesiąt lat pedantycznie gromadził i tworzył wszelką dokumentację o wiatrakach
- na jej podstawie wykonał co najmniej 60 wiernych kopii młynów wietrznych w skali 1:40
- z czego ponad 40 jest prezentowanych jest w Muzeum Młynarstwa i Wodnych Urządzeń Przemysłu Wiejskiego w Jaraczu, a kilkanaście modeli jest eksponowanych w innych muzeach; przykładowo w Gifhorn *(vide Zdjęcia Gifhorn)* i Suhlendorfie oraz w Brnie
- jego wiatraki były eksponowane m.in. w
  - Muzeum Techniki w Warszawie, na wystawie „Ginący Świat Wiatraków” w Muzeum Rolnictwa w Ciechanowcu w 1976 r.
  - Muzeum Techniki w Brnie (na wystawie współorganizowanej przez Pałac Kultury w Poznaniu) w 1974 r.
- działalność ta przyniosła mu powszechne uznanie i międzynarodową sławę



fot. Wiesław Szkopek ’ 09.2010 r.

Zdjęcia – województwo wielkopolskie



Feliks Klaczyński z modelem wiatraka wykonanego dla Muzeum w Suhlendorfie

fot. źródło: Kwartalnik PTTK Wielkopolska nr 22/1989 r.

model wiatraka
typu koźlak
- dzieło
Feliksa Klaczyńskiego

- zdjęcie z wizerunkiem pasjonata wiatraków widoczne nad młynem wietrznym

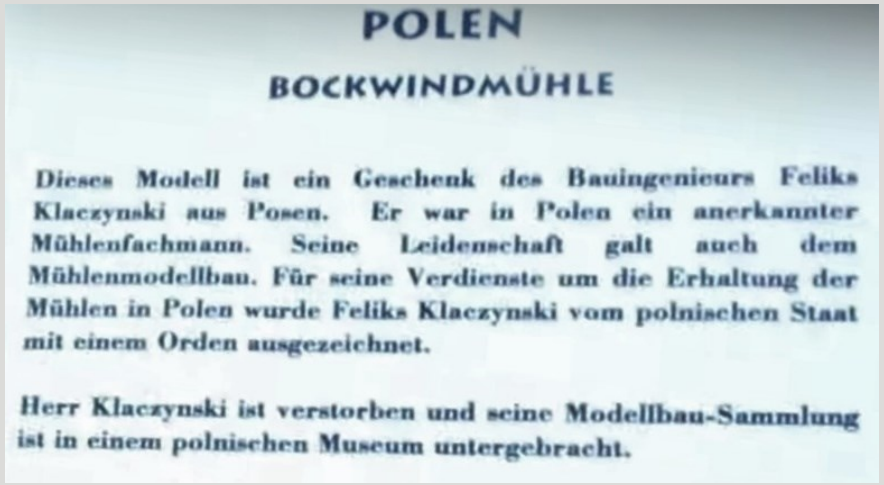
POLEN

BOCKWINDMÜHLE

Dieses Modell ist ein Geschenk des Bauingenieurs Feliks Klaczynski aus Posen. Er war in Polen ein anerkannter Mühlenfachmann. Seine Leidenschaft galt auch dem Mühlenmodellbau. Für seine Verdienste um die Erhaltung der Mühlen in Polen wurde Feliks Klaczynski vom polnischen Staat mit einem Orden ausgezeichnet.

Herr Klaczynski ist verstorben und seine Modellbau-Sammlung ist in einem polnischen Museum untergebracht.



Niemcy ’ Gifhorn – Dolna Saksonia
Międzynarodowe Muzeum Wiatraków i Młynów Wodnych

fot. Mateusz Klepka ’ 2014 r.

Polsko – oblast větrných mlýnů

Plochá polská krajina poskytuje velmi dobré podmínky pro využití větrné energie. Větrné mlýny mohou na těchto rovinách pracovat průměrně asi 100 dní v roce. V druhé polovině 18. století bylo na území dnešního polského Slezska v chodu 1571 větrných mlýnů, ve Velkopolsku bylo začátkem 19. století 2690 činných větrných mlýnů. Větrné energie se využívalo v Polsku i pro pohon čerpacích zařízení, těžení hlíny apod.

Vystavované modely polských větrných mlýnů jsou částí sbírky ing. Klaczyńského z Poznaně, který se dlouhou dobu s nadšením věnuje dokumentaci a záchraně těchto objektů. Již 40 let zhotovuje přesné modely typických polských mlýnů a přispívá tak k zachování cenných technických památek v miniaturizované formě.

Model polského zděného větrného mlýna s pomocným regulačním kolem





Model polského sloupového větrného mlýna z 18. století

Model polského čerpadlového větrného mlýna z oblasti Gdańsku.



Péče o zachování větrných mlýnů

Rozvoj turbinových mlýnů s moderním mlýnským zařízením a zavádění elektrických šrotovníků v zemědělských usedlostech znamenaly rychlý zánik větrných mlýnů. V druhé čtvrtině 20. století jejich význam v českých zemích upadá a mlýny slouží jen potřebě mlynářovy rodiny. Dřevěné mlýny se postupně rozebírají jako zdroj materiálu, zděné slouží jiným účelům a postupně chátrají.

Větrné mlýny sehrály i v našich zemích svoji důležitou úlohu ekonomickou a společenskou. Byly střediskem působnosti mistrů sekerníků, tesařů, zedníků a mlynářů. Jsou svědky dnes již zapomenuté zručnosti a důmyslu těchto starých řemeslníků. Po celá staletí dodávaly krajinám zvláštního rázu a půvabu. Proto si nezasluhují, aby byly ničeny.

Československý zákon o kulturních památkách pamatuje na větrné mlýny jako památky významné z hlediska dějin techniky a výroby.

Ve snaze zachovat tyto významné dokumenty i pro příští generace, spojily se brněnské technické muzeum a Krajské středisko státní památkové péče a ochrany přírody v Brně ve společném úsilí o záchranu typického větrného mlýna v Kuželově.

Rekonstruovaný areál mlýna umožní učinit si představu o funkci a účelu zařízení mlýna a nahlédnout do života, práce a sociálního postavení větrného mlynáře na přelomu 19. a 20. století.

BRNO

MOJE WIATRAKI
KOLEKCJA - WIRTUALNE MUZEUM
1970

Modele wiatraków autorstwa Feliksa Klaczyńskiego eksponowane na wystawie młynów wietrznych w Muzeum Techniki w Brnie w 1974 r.

Zdjęcia – województwo wielkopolskie





MOJE WIATRAKI
KOLEKCJA - WIRTUALNE MUZEUM
1970

Jaracz gm. Rogoźno ‘ 09’2010 r.

Kolekcja modeli wiatraków inż. Feliksa Klaczyńskiego

fot. Wiesław Szkopek

Zdjęcia – województwo wielkopolskie





MOJE WIATRAKI
KOLEKCJA - WIRTUALNE MUZEUM
1970

Jaracz gm. Rogoźno ‘ 09’2010 r.

Kolekcja modeli wiatraków inż. Feliksa Klaczyńskiego

fot. Wiesław Szkopek

Zdjęcia – województwo wielkopolskie





Jaracz gm. Rogoźno ‘ 09’2010 r.

Kolekcja modeli wiatraków inż. Feliksa Klaczyńskiego

fot. Wiesław Szkopek

Zdjęcia – województwo wielkopolskie





Jaracz gm. Rogoźno ‘ 09’2010 r.

Kolekcja modeli wiatraków inż. Feliksa Klaczyńskiego

fot. Wiesław Szkopek

Zdjęcia – województwo wielkopolskie





Jaracz gm. Rogoźno ‘ 09’2010 r.

Kolekcja modeli wiatraków inż. Feliksa Klaczyńskiego

fot. Wiesław Szkopek

Zdjęcia – województwo wielkopolskie



Jaracz gm. Rogoźno ‘ 12’2012 r.

Muzeum Młynarstwa i Wodnych Urządzeń Przemysłu Wiejskiego

fot. Paweł Anders

Zdjęcia – województwo wielkopolskie

- koźlak z końca XVIII w.
- w rejestrze zabytków: 1988 r.
- młyn ten zabił młynarza, dlatego nazywano go „wiatrakiem mordercą”
- ostatnim młynarzem był p. Apolinarski
- przeniesiony ze wsi Czacz oraz odrestaurowany i uruchomiony we wrześniu 2010 r.
- eksponat Muzeum Młynarstwa i Wodnych Urządzeń Przemysłu Wiejskiego
- jego wymiary: 5,5 x 5,5 m wys. 12 m
- w poł. 2022 r. jeden ze śmigów został uszkodzony, wymieniono je 12.2022 r.

vide Pocztówki – Polska oraz Zdjęcia „Czacz”



Jaracz gm. Rogoźno ‘ 09’2010 r.

fot. Wiesław Szkopek

Zdjęcia – województwo wielkopolskie









Jaracz gm. Rogoźno ‘ 09’2010 r.

fot. Wiesław Szkopek

Zdjęcia – województwo wielkopolskie



MOJE WIATRAKI
KOLEKCJA - WIRTUALNE MUZEUM
1970

Jaracz gm. Rogoźno ‘ 09’2010 r.

Muzeum Młynarstwa i Wodnych Urządzeń Przemysłu Wiejskiego

fot. Wiesław Szkopek

Zdjęcia – województwo wielkopolskie









Jaracz gm. Rogoźno ‘ 09’2010 r.

fot. Wiesław Szkopek

Zdjęcia – województwo wielkopolskie



Jaracz gm. Rogoźno ‘ 09’2015 r.

fot. Wiesław Szkopek

Zdjęcia – województwo wielkopolskie



MOJE WIATRAKI
KOLEKCJA - WIRTUALNE MUZEUM
1970

Jaracz gm. Rogoźno ‘ 09’2015 r.

fot. Wiesław Szkopek

Zdjęcia – województwo wielkopolskie



Jaracz gm. Rogoźno ‘ 09’2015 r.

fot. Wiesław Szkopek

Zdjęcia – województwo wielkopolskie



- po wymianie śmigów

Jaracz gm. Rogoźno ‘ 12’2022 r.

fot. Anna Nowak

Zdjęcia – województwo wielkopolskie



Jaracz gm. Rogoźno ’ 09’2024 r.

fot. Prima-Pro

Zdjęcia – województwo wielkopolskie



Jaracz gm. Rogoźno ’ 12’2024 r.

fot. Bogumił Szkopek

Zdjęcia – województwo wielkopolskie

- wiatrak turbinowy ’ przydomowy
- wzniósł go 1936 r. Jan Jucha
- przeniesiony ze wsi Odrzykoń k/ Krosna
- obiekt z drewna o konstrukcji szkieletowej, osadzony na platformie betonowej (3 x 2,5 m)
  turbina z 15-toma łopatami
- młyn jest wyposażony w małe kamienne żarna uruchamiane pionową przekładnią
- młyn mełł zboże na użytek jego właściciela oraz sąsiadów do lat 70-tych XX w.



Jaracz gm. Rogoźno ‘ 09’2013 r.

Muzeum Młynarstwa i Wodnych Urządzeń Przemysłu Wiejskiego

fot. Wiesław Szkopek

Zdjęcia – województwo wielkopolskie



wiatrak turbinowy

Jaracz gm. Rogoźno ‘ 09’2012 r.

Muzeum Młynarstwa i Wodnych Urządzeń Przemysłu Wiejskiego

fot. Paweł Anders

Zdjęcia – województwo wielkopolskie



wiatrak
turbinowy

Jaracz gm. Rogoźno ‘ 09’2013 r.

Muzeum Młynarstwa i Wodnych Urządzeń Przemysłu Wiejskiego

fot. Wiesław Szkopek

Zdjęcia – województwo wielkopolskie





Jaracz gm. Rogoźno ‘ 09’2023 r.

Muzeum Młynarstwa i Wodnych Urządzeń Przemysłu Wiejskiego

fot. Bogumił Szkopek

Zdjęcia – województwo wielkopolskie





Jaracz gm. Rogoźno ‘ 09’2023 r.

Muzeum Młynarstwa i Wodnych Urządzeń Przemysłu Wiejskiego

fot. Bogumił Szkopek

Zdjęcia – województwo wielkopolskie





Jaracz gm. Rogoźno ‘ 09’2023 r.

Muzeum Młynarstwa i Wodnych Urządzeń Przemysłu Wiejskiego

fot. Bogumił Szkopek

Zdjęcia – województwo wielkopolskie





Jaracz gm. Rogoźno ‘ 09’2023 r.

Muzeum Młynarstwa i Wodnych Urządzeń Przemysłu Wiejskiego

fot. Bogumił Szkopek

Zdjęcia – województwo wielkopolskie



Jaracz gm. Rogoźno ‘ 09’2023 r.

Muzeum Młynarstwa i Wodnych Urządzeń Przemysłu Wiejskiego

fot. Bogumił Szkopek

Zdjęcia – województwo wielkopolskie

Jarosławie
gm. Środa Wlkp.

- model wiatraka z 1783 r. typu koźlak w skali 1:40 wykonał Feliks Klaczyński wg własnej fotografii z 1949 r.
- eksponat Muzeum Młynarstwa w Jaraczu
- młyn przeniesiony do Koszut gm. Środa Wlkp.
- w rej. zabytków: 12.1969 i 12.2003



vide Pocztówki-Polska

fot. Wiesław Szkopek' 09'2015

Zdjęcia – województwo lubuskie





- rzeźbę „wiatrak” wykonał p. Zając

Jelenia Góra ‘ 1977 r.

fot. Wiesław Szkopek

Zdjęcia – województwo wielkopolskie

- wiatrak koźlak z I poł. XVIII w.
- remontowany w 1881, 1930 r. oraz 1950 r.
- w latach 1945-49 z silnikiem spalinowym
- w rej. zabytków: 03.1988 r.
- wg stanu na 2015 r.: niszczeje *(brak gospodarza - odrzucony spadek)*



vide Pocztówki - Polska

Jerka ul. Leszczyńska gm. Krzywiń ‘ 1994 r.

fot. Tomasz Wojciechowski

Zdjęcia – województwo wielkopolskie



Jerka gm. Krzywiń ‘ 1982 r.

fot. Tomasz Wojciechowski

Zdjęcia – województwo wielkopolskie



Jerka gm. Krzywiń ‘ 2015 r.

fot. Bogumił Szkopek

Zdjęcia – województwo wielkopolskie





Jerka gm. Krzywiń ‘ 2015 r.

fot. Bogumił Szkopek

Zdjęcia – województwo wielkopolskie





MOJE WIATRAKI
KOLEKCJA - WIRTUALNE MUZEUM
1970

Jerka gm. Krzywiń ‘ 2015 r.

fot. Bogumił Szkopek

Zdjęcia – województwo wielkopolskie



Jerka gm. Krzywiń ‘ 2015 r.

fot. Bogumił Szkopek

Zdjęcia – województwo wielkopolskie





Jerka gm. Krzywiń ‘ 2015 r.

fot. Bogumił Szkopek

Zdjęcia – województwo wielkopolskie



Jerka gm. Krzywiń ‘ 2018 r.

fot. Sławomir Milejski

Zdjęcia – województwo wielkopolskie



MOJE WIATRAKI
KOLEKCJA - WIRTUALNE MUZEUM
1970

Jerka gm. Krzywiń ’ 03.2022 r.

fot. Zdzisław Mazur

Zdjęcia – województwo dolnośląskie



- wiatrak z początku XVIII w.
- na ceglanym ośmioboku wspiera się drewniana słupkowa konstrukcja, którą wieńczy głowica ze śmigami, dach kryty gontem
- w rej. zabytków: 09.1964 r.
- obecnie restauracja

vide Pocztówki - Polska

Jerzmanowice ’ gm. Chojnów ’ 2013 r.

fot. Sławomir Milejski

Zdjęcia – województwo dolnośląskie



MOJE WIATRAKI
KOLEKCJA - WIRTUALNE MUZEUM
1970

Jerzmanowice ’ gm. Chojnów ’ 2021 r.

fot. Jarosław Jankowski

Zdjęcia – województwo dolnośląskie



Jerzmanowice ’ gm. Chojnów ’ 2021 r.

fot. Jarosław Jankowski

Zdjęcia – województwo wielkopolskie



Józefów gm. Chocz ' 1981 r.

Źródło: Miejska Biblioteka Publiczna im. Adama Asnyka w Kaliszu
zdjęcie z wystawy "Wiatraki i młyny wodne w fotografii Cezarego Domańskiego"
zorganizowanej w Wojewódzkim Domu Kultury w Kaliszu w latach 80-tych XX w. fot. Cezary Domański
rekonstrukcję cyfrową fotografii wykonał Adam Drogomirecki

Zdjęcia – województwo lubelskie



- ruiny wiatraka typu holenderskiego z II poł XVIII lub XIX w.

Józefów na Wisłą pow. opolski ’ 2021 r.

fot. Adam Mikołajewski

Zdjęcia – województwo podlaskie



- wiatrak wieżowy

Juchnowiec Górny gm. Juchnowiec Kościelny ’ 2021 r.

fot. Adam Mikołajewski

Zdjęcia – województwo wielkopolskie

- wiatrak koźlak powołany w 1773 r. w Dubinie
- w rej. zabytków: 03.1988 r.
- w 2013 r. w zupełnej runie
- w 2014 r. rozebrany i przeniesiony nad zalew w Jutrosinie, wyremontowany i przekształcony w platformę widokową
- w 2021 r. remontowany

vide Zdjęcia - Dubin



Jutrosin pow. rawicki ‘ 2021 r.

fot. Jarosław Jankowski

Zdjęcia – województwo wielkopolskie



Jutrosin pow. rawicki ‘ 2021 r.

fot. Jarosław Jankowski

Zdjęcia – województwo wielkopolskie



MOJE WIATRAKI
KOLEKCJA - WIRTUALNE MUZEUM
1970

Jutrosin pow. rawicki ‘ 2021 r.

fot. Jarosław Jankowski

Zdjęcia – województwo wielkopolskie



MOJE WIATRAKI
KOLEKCJA - WIRTUALNE MUZEUM
1970

Jutrosin pow. rawicki ‘ 2021 r.

fot. Jarosław Jankowski

Zdjęcia – województwo wielkopolskie





Jutrosin pow. rawicki ‘ 2021 r.

fot. Jarosław Jankowski

Zdjęcia – województwo wielkopolskie



MOJE WIATRAKI
KOLEKCJA - WIRTUALNE MUZEUM
1970

Jutrosin pow. rawicki ‘ 2021 r.

fot. Jarosław Jankowski

Zdjęcia – województwo wielkopolskie



Jutrosin pow. rawicki ‘ 2022 r.

fot. Zdzisław Mazur

Zdjęcia – województwo wielkopolskie



MOJE WIATRAKI
KOLEKCJA - WIRTUALNE MUZEUM
1970

Jutrosin pow. rawicki ‘ 2022 r.

fot. Zdzisław Mazur

Zdjęcia – województwo wielkopolskie



Jutrosin pow. rawicki ‘ 2022 r.

fot. Zdzisław Mazur

Zdjęcia – województwo podlaskie



- wiatrak rolkowy (paltrak) z 1924 r.
- pierwotnie młyn z kamieniami młyńskimi, później do przemiału zainstalowano walce, a następnie siłę wiatru zastąpiono silnikiem elektrycznym

Kalinówka Kościelna gm. Knyszyn ’ 2020 r.

fot. Sławomir Milejski

Zdjęcia – województwo podlaskie



- wiatrak typu paltrak

Kalinówka Kościelna gm. Knyszyn ’ 2021 r.

fot. Adam Mikołajewski

Zdjęcia – województwo wielkopolskie

- wiatrak koźlak prawdopodobnie z końca XIX w.
- w 1905 r. właściciel młyna w Majkowie młynarz Jan Nepomucen Drobniewski sprzedał wiatrak rodzinie Szmytkowskich
- w tym czasie młyn wietrzny relokowano na Chmielnik, na rozwidlenie ul. Borkowskiej z ul. Skarszewską – obecnie ul. Borkowska 1
- jako wiano panny Szmytkowskiej przeszedł w posiadanie przez młynarza Stanisława Ryszkiewicza, który zapewne jeszcze w latach 50. i 60. XX w. był jego właścicielem
- po nim, do połowy lat 80-tych XX w. wiatrak dziedziczył jego syn Czesław
- młyn był czynny do ok. 1960 r.
- wiatrak w 1967 r. był w stanie dość dobrym, z kompletnymi śmigami
- wiatrak nie zachował się – został rozebrany ok. 1985 r.

sporządzono m.in. na podstawie „Życie Kalisza” artykuł „Kurza łapka z Majkowa” 15/04/2016



na zdjęciu prawdopodobnie Stanisław Ryszkiewicz w mundurze oficera ułanów

Kalisz ul. Borkowska 1 ‘ lata 30-te XX w.

fot. z archiwum Krystyny Velkovej

Zdjęcia– województwo wielkopolskie

w Kaliszu według map
była następująca ilość wiatraków

- z roku **1802** – Kalisz i okolica **10**
- z roku **1825** - **7**
  (5 pomiędzy „Traktem bitym do Wrocławia” a ul. Nowy Świat,
  oraz po 1 na Chmielniku i pomiędzy „Traktem bitym do Warszawy”,
  a Przedmieściem Warszawskim)
- z roku **1835** r.: **29**
  (1 Ilno, 1 Kolonia Tlokińska, 1 Ogrody, 2 Dobrzec, 1 Wygoda, 1 Nowy Świat, 19 Chmielniki, 2 Skarżew, 1 Wieś Kościelna)
- z roku **1850 – 23**
- z lat **1943** i **1944 – 19**

na podstawie ustaleń Adama Drogomireckiego

Zdjęcia – województwo wielkopolskie



Kalisz ul. Borkowska 1 ‘ 1976 r.

fot. Wiesław Szkopek

Zdjęcia – województwo wielkopolskie





Kalisz ul. Borkowska 1 ‘ 1976 r.

fot. Wiesław Szkopek

Zdjęcia – województwo wielkopolskie





Kalisz ul. Borkowska 1 ‘ 1976 r.

fot. Wiesław Szkopek

Zdjęcia – województwo wielkopolskie



Kalisz
ul. Borkowska 1 '
1981 r.

Źródło: Miejska Biblioteka Publiczna im. Adama Asnyka w Kaliszu
zdjęcie z wystawy "Wiatraki i młyny wodne w fotografii Cezarego Domańskiego"
zorganizowanej w Wojewódzkim Domu Kultury w Kaliszu w latach 80-tych XX w. fot. Cezary Domański
rekonstrukcję cyfrową fotografii wykonał Adam Drogomirecki

Zdjęcia - województwo wielkopolskie



- wiatrak z 2 połowy XIX w.

Kaliszany gm. Wągrowiec ’ 2018 r.

fot. Paweł Anders

Zdjęcia – województwo wielkopolskie



- wiatrak rolkowy (paltrak) z 1900 r. / w rej. zabytków: 11.2005 r.
- w 2004 r. ostatni właściciel p. Józef Barczak z własnych środków i wspólnie z sąsiadami wyremontował wiatrak oraz odtworzył mechanizm młyna umożliwiając przemiał (!)

Kałkowskie ’ gm. Sośnie 2016 r

fot. Sławomir Milejski

Zdjęcia – województwo podlaskie



- wiatrak drewniany typu wieżowego z 1910 r. (1929 r.?)
- nie jest ujęty w rejestrze zabytków
- wg stanu na 07.2020 r. w ruinie, pozostały tylko zewnętrzne ściany

Kamienna Stara gm. Dąbrowa Białostocka ’ 2020 r.

fot. Sławomir Milejski

Zdjęcia – województwo podlaskie



Kamienna Stara gm. Dąbrowa Białostocka ’ 2020 r.

fot. Sławomir Milejski

Zdjęcia – województwo podlaskie



Kamienna Stara gm. Dąbrowa Białostocka ’ 2020 r.

fot. Sławomir Milejski

Zdjęcia - województwo podlaskie



- wiatrak drewniany typu wieżowego powołany w 1910 r. (1929 ?)

Kamienna Stara gm. Dąbrowa Białostocka ’ 2021 r.

fot. Adam Mikołajewski

Zdjęcia - województwo podlaskie



- wiatrak drewniany typu wieżowego powołany w 1910 r. (1929 ?)

Kamienna Stara gm. Dąbrowa Białostocka ’ 2021 r.

fot. Adam Mikołajewski

Zdjęcia - województwo podlaskie



- wiatrak drewniany typu wieżowego powołany w 1910 r. (1929 ?)

Kamienna Stara gm. Dąbrowa Białostocka ’ 2021 r.

fot. Adam Mikołajewski

Zdjęcia – województwo podlaskie



- wiatrak drewniany typu wieżowego z 1910 r. (1929 r.?)
- nie jest ujęty w rejestrze zabytków
- wg stanu na 04.2025 r. w ruinie, pozostały tylko zewnętrzne ściany

Kamienna Stara gm. Dąbrowa Białostocka ’ 2025 r.

fot. Maja Klimowicz

Zdjęcia – województwo podlaskie







MOJE WIATRAKI
KOLEKCJA - WIRTUALNE MUZEUM
1970

Kamienna Stara gm. Dąbrowa Białostocka ’ 2025 r.

fot. Maja Klimowicz

Zdjęcia – województwo podlaskie





Kamienna Stara gm. Dąbrowa Białostocka ’ 2025 r.

fot. Maja Klimowicz

Zdjęcia – województwo podlaskie



Kamienna Stara gm. Dąbrowa Białostocka ’ 2025 r.

fot. Maja Klimowicz

Zdjęcia – województwo zachodniopomorskie



Kamień Pomorski ‘ 1978 r.

fot. Wiesław Szkopek

Zdjęcia – województwo wielkopolskie



- wiatrak koźlak z II połowy XIX w.
- w 2012 r. w ruinie
- ostatni właściciele państwo Chmiel
- wiatrak wykupiony przez Gminę
- w 2014 r. w pełni zrekonstruowany przez UMiG Witkowo za 400 tys. zł

vide Pocztówki-Polska

Kamionka gm. Witkowo ‘ 2015 r.

fot. Arkadiusz Graczyk

Zdjęcia – województwo zachodnio-pomorskie



Kapice gm. Świdwin ’ lata 30-te XX w.

fot. z archiwum Roberta Grzempowskiego

Zdjęcia – województwo zachodnio-pomorskie

- wiatrak wieżowy powołany w latach 1856 -1860 r. przez Augusta Karow
- w 1885 r. młyn przejął jego syn Franz Karow
- w 1905 r. wiatrak przekazano p. Hermann Spörke, jego córce Marie i zięciowi Franz Rodenhagen
- 01.01.1908 kupuje młyn p. Karl Götzke, a w 1932 r. przekazuje go synowi Willi Götzke
- 21.07.1947 wiatrak przejmuje rodzina Kafczyńskich lub Kaczyńskich
- w 1940 r. wiatrak zaczyna produkować mąkę na chleb (wcześniej była tylko wytwarzana śruta dla zwierząt); młyn był czynny do lat 60-tych XX w. ; po tym czasie popada w ruinę
- w latach 70-tych XX w. zostaje spalone jego wnętrze – urządzenia nie zachowały się
- w 1998 r. wiatrak kupił p. Andrzej Krawczyk, który częściowo go remontował i przykrył eternitem
- w 2006 r. właścicielem młyna zostaje p. Robert Grzempowski, który uporządkował teren, a w 2009 r. odrestaurował wiatrak z zewnątrz (wymieniając przy tym ok . 5 tys. cegieł) oraz wykonał dach, w pełni zabezpieczając wiatrak przed wpływem czynników atmosferycznych
- wiatrak jest dostosowywany do funkcji domu letniskowego
- do początku XXI w. młyn był widoczny z drogi Gawroniec- Bierzwnica, obecnie drzewa go zasłaniają
- w sąsiedniej wsi Rycerzewko do lat 80-tych XX w. był wiatrak – koźlak, został rozebrany na opał

sporządzono na podstawie ustaleń p. Roberta Grzempowskiego ' 2019 r.

MOJE WIATRAKI
KOLEKCJA - WIRTUALNE MUZEUM
1970

Kapice gm. Świdwin

Zdjęcia – województwo zachodnio-pomorskie



Kapice gm. Świdwin ’ 01.2019 r.

fot. Wiesław Szkopek

Zdjęcia – województwo zachodnio-pomorskie





MOJE WIATRAKI
KOLEKCJA - WIRTUALNE MUZEUM
1970

Kapice gm. Świdwin ’ 01.2019 r.

fot. Wiesław Szkopek

Zdjęcia – województwo zachodnio-pomorskie





MOJE WIATRAKI
KOLEKCJA - WIRTUALNE MUZEUM
1970

Kapice gm. Świdwin ’ 01.2019 r.

fot. Wiesław Szkopek

Zdjęcia – województwo zachodnio-pomorskie





Kapice gm. Świdwin ’ 01.2019 r.

fot. Wiesław Szkopek

Zdjęcia – województwo zachodnio-pomorskie





Kapice gm. Świdwin ’ 01.2019 r.

fot. Wiesław Szkopek

Zdjęcia – województwo zachodnio-pomorskie



Kapice gm. Świdwin
01.2019 r.

fot. Wiesław Szkopek

Zdjęcia – województwo wielkopolskie

- w Kaszczorze znajdują się 2 wiatraki typu koźlak
- młyn wietrzny z 1859 r.
  w rej. zabytków: 26.05.1983 r.
- młyn wietrzny z 1761 r.
  w rej. zabytków: 29.06.1983 r.



Kaszczor I gm. Przemęt ‘ 1981 r.

fot. Tomasz Wojciechowski

Zdjęcia – województwo wielkopolskie



Kaszczor I gm. Przemęt ‘ 1990 r.

fot. Tomasz Wojciechowski

Zdjęcia – województwo wielkopolskie



Kaszczor I gm. Przemęt ‘ 2022 r.

fot. Zbigniew Mazur

Zdjęcia – województwo wielkopolskie



Kaszczor I gm. Przemęt ‘ 2022 r.

fot. Zbigniew Mazur

Zdjęcia – województwo wielkopolskie



Kaszczor I gm. Przemęt ‘ 2022 r.

fot. Zbigniew Mazur

Zdjęcia – województwo wielkopolskie



Kaszczor II gm. Przemęt ‘ 1966 r.

fot. Tomasz Wojciechowski

Zdjęcia – województwo wielkopolskie



Kaszczor II gm. Przemęt ‘ 1982 r.

fot. Tomasz Wojciechowski

Zdjęcia – województwo wielkopolskie



Kaszczor II gm. Przemęt ‘ 2015 r.

Źródło: Wikipedia

fot. Marcin Solarz

Zdjęcia – województwo wielkopolskie



Kaszczor II gm. Przemęt ‘ 2022r.

fot. Zdzisław Mazur

Zdjęcia – województwo wielkopolskie



MOJE WIATRAKI
KOLEKCJA - WIRTUALNE MUZEUM
1970

Kaszczor II gm. Przemęt ‘ 2022r.

fot. Zdzisław Mazur

Zdjęcia – województwo wielkopolskie





Kaszczor II gm. Przemęt ‘ 2022r.

fot. Zdzisław Mazur

Zdjęcia – województwo wielkopolskie



MOJE WIATRAKI
KOLEKCJA - WIRTUALNE MUZEUM
1970

Kaszczor II gm. Przemęt ‘ 2022r.

fot. Zdzisław Mazur

Zdjęcia – województwo wielkopolskie



- wiatrak koźlak z 1805 r.
- w 1977 r. przeniesiony z Lubasza Starego
  w 1997 r. restaurowany
- w rej. zabytków: 03.1988 r.

Kawczyn gm. Kościan ‘ 1978 r.

fot. Tomasz Wojciechowski

Zdjęcia – województwo wielkopolskie



MOJE WIATRAKI
KOLEKCJA - WIRTUALNE MUZEUM
1970

Kawczyn gm. Kościan ‘ 1980 r.

fot. Tomasz Wojciechowski

Zdjęcia – województwo wielkopolskie



Kawczyn gm. Kościan ‘ 1981 r.

fot. Tomasz Wojciechowski

Zdjęcia – województwo wielkopolskie



MOJE WIATRAKI
KOLEKCJA - WIRTUALNE MUZEUM
1970

Kawczyn gm. Kościan ‘1995 r.

fot. Tomasz Wojciechowski

Zdjęcia – województwo wielkopolskie



MOJE WIATRAKI
KOLEKCJA - WIRTUALNE MUZEUM
1970

Kawczyn gm. Kościan ’ 2013 r.

fot. Maja Klimowicz

Zdjęcia – województwo wielkopolskie



Kawczyn gm. Kościan ’ 2013 r.

fot. Maja Klimowicz

Zdjęcia
- woj. wielkopolskie





MOJE WIATRAKI
KOLEKCJA - WIRTUALNE MUZEUM
1970

Kawczyn gm. Kościan ’ 2013 r.

fot. Maja Klimowicz

Zdjęcia – województwo wielkopolskie



Kawczyn gm. Kościan ’ 2016 r.

fot. Sławomir Milejski

Zdjęcia – województwo mazowieckie



- na terenie gościńca „Wiecha” znajdują się 2 wiatraki – koźlak i „holender”

Kawęczyn gm. Tarczyn ’ 2020 r.

fot. Ewa Siwiecka

Zdjęcia – województwo mazowieckie



- drewniany wiatrak wieżowy wzniesiono na Mazurach w 1927 r.
- w 1975 r. został przeniesiony w okolicę Bielska Podlaskiego
- w 2000 r. relokowano młyn do Kawęczyna

Kawęczyn gm. Tarczyn ’ 2020 r.

fot. Ewa Siwiecka

Zdjęcia – województwo mazowieckie



Kawęczyn gm. Tarczyn ’ 2020 r.

fot. Ewa Siwiecka

Zdjęcia – województwo mazowieckie



Kawęczyn gm. Tarczyn ’
2020 r.

fot. Ewa Siwiecka

Zdjęcia – województwo mazowieckie



- wiatrak „Dziadka Aleksandra” typu koźlak wzniesiono we wsi Klichy (gm. Brańsk)
- młyn czynny do lat 50-tych XX w.
- w 1975 r. został przeniesiony w okolicę Bielska Podlaskiego
- w 2000 r. wiatrak relokowano do Kawęczyna

Kawęczyn gm. Tarczyn ’ 2020 r.

fot. Ewa Siwiecka

Zdjęcia – województwo mazowieckie



Kawęczyn gm. Tarczyn ’ 2020 r.

fot. Ewa Siwiecka

Zdjęcia – województwo mazowieckie





MOJE WIATRAKI
KOLEKCJA - WIRTUALNE MUZEUM
1970

Kawęczyn gm. Tarczyn ’ 2020 r.

fot. Ewa Siwiecka

Zdjęcia – województwo wielkopolskie



Kazimierka gm. Chocz ' 1981 r.

Źródło: Miejska Biblioteka Publiczna im. Adama Asnyka w Kaliszu
zdjęcie z wystawy "Wiatraki i młyny wodne w fotografii Cezarego Domańskiego"
zorganizowanej w Wojewódzkim Domu Kultury w Kaliszu w latach 80-tych XX w. fot. Cezary Domański
rekonstrukcję cyfrową fotografii wykonał Adam Drogomirecki

Zdjęcia – województwo wielkopolskie



Kazimierka gm. Chocz ' 1981 r.

Źródło: Miejska Biblioteka Publiczna im. Adama Asnyka w Kaliszu
zdjęcie z wystawy "Wiatraki i młyny wodne w fotografii Cezarego Domańskiego"
zorganizowanej w Wojewódzkim Domu Kultury w Kaliszu w latach 80-tych XX w. fot. Cezary Domański
rekonstrukcję cyfrową fotografii wykonał Adam Drogomirecki

Zdjęcia – województwo wielkopolskie



MOJE WIATRAKI
KOLEKCJA - WIRTUALNE MUZEUM
1970

Kazimierka gm. Chocz ' 1981 r.

Źródło: Miejska Biblioteka Publiczna im. Adama Asnyka w Kaliszu
zdjęcie z wystawy "Wiatraki i młyny wodne w fotografii Cezarego Domańskiego"
zorganizowanej w Wojewódzkim Domu Kultury w Kaliszu w latach 80-tych XX w. fot. Cezary Domański
rekonstrukcję cyfrową fotografii wykonał Adam Drogomirecki

Zdjęcia – województwo wielkopolskie



Kazimierz Biskupi pow. koniński ‘ lata 80-90-te XX w.

fot. Tomasz Wojciechowski

Zdjęcia – województwo lubelskie

- „Wiatrak Trzech Serc”
- koźlak wykonany z wiatraka w Osinie (konstrukcja) oraz z wiatraka z Bałtowa (mechanizm) - łącznie ok. 75 % substancji zabytkowej
- prace adaptacyjne od 1986 r.
- 3 kondygnacje mieszkalne + poddasze
- dekoracyjne zewnętrzne schody

vide Pocztówki - Polska



Kazimierz Dolny – Mięćmierz pow. puławski ’ 2010 r.

ze zbiorów Narodowy Instytut Dziedzictwa fot. A.Sikora-Terlecka

Zdjęcia – województwo lubelskie



Kazimierz Dolny – Mięćmierz pow. puławski ’ 2010 r.

źródło: Narodowy Instytut Dziedzictwa fot. A.Sikora-Terlecka

Zdjęcia – województwo lubelskie





Kazimierz Dolny – Mięćmierz pow. puławski ’ 2010 r.

źródło: Narodowy Instytut Dziedzictwa fot. A.Sikora-Terlecka

Zdjęcia – województwo lubelskie



Kazimierz Dolny – Mięćmierz pow. puławski ’ 2018 r.

fot. Ewa Siwiecka

Zdjęcia – województwo lubelskie



Kazimierz Dolny – Mięćmierz pow. puławski ’ 2018 r.

fot. Ewa Siwiecka

Zdjęcia – województwo lubelskie



Kazimierz Dolny ’ okolica – pow. puławski ’ ok. 1938 r.

Źródło: Archiwum Fotograficzne Stanisława Magierskiego

Zdjęcia – województwo wielkopolskie

- drewniany wiatrak - koźlak z 1789 r. (data ta znajduje się na mącznicy)
- wzniesiony z 2 młynów
- przebudowany w 1908 r.
- w rej. zabytków: 05.1980 r.
- młyn do 2000 lub 2001 r. był uruchamiany silnikiem elektrycznym
- urządzenia młyna zachowane
- dolne kondygnacje murowane, dach i ściany obite blachą, brak śmigów
- w rej. zabytków: 19.05.1980 r.



Kębłowo gm. Wolsztyn ‘ 1982 r.

fot. Tomasz Wojciechowski

Zdjęcia – województwo wielkopolskie



Kębłowo gm. Wolsztyn ‘ 2022 r.

fot. Zdzisław Mazur

Zdjęcia – województwo wielkopolskie



Kębłowo gm. Wolsztyn ‘ 2022 r.

fot. Zdzisław Mazur

Zdjęcia – województwo wielkopolskie





Kiączyn gm. Kaźmierz ‘ 1998 r.

fot. Tomasz Wojciechowski

Zdjęcia – województwo wielkopolskie



Kiełczewo lub Kościan‘ 1944 r.

fot. Maciejak

Zdjęcia – województwo wielkopolskie



- w Kiełczewie są dwa wiatraki z XIX w. (Kostańskiego z 1819 r. i Klupsia z 1838 r.)

Kiełczewo gm. Kościan ‘ 2014 r.

fot. Paweł Anders

Zdjęcia – województwo wielkopolskie



Kleczew
pow. koniński

- model wiatraka wieżowego w skali 1:40
  wykonał Feliks Klaczyński
- eksponat Muzeum Młynarstwa w Jaraczu
- młyn nie zachował się

fot. Wiesław Szkopek' 09'2015

Zdjęcia – województwo wielkopolskie



Kleczew pow. koniński ’ 09.1970 r.

fot. Bogusław Linette

ze zbiorów Instytutu Etnologii i Antropologii Kulturowej UAM w Poznaniu

Zdjęcia – województwo lubelskie



- wiatrak typu wieżowego powołany w latach 1917-19 / młyn czynny do 1966 r.
- z czasem napęd wiatrowy zastąpiono silnikiem spalinowym,
  a później – obok wiatraka – uruchomiono także młyn elektryczny

Klementowice gm. Kurów ’ 2021 r.

fot. Adam Mikołajewski

Zdjęcia – województwo wielkopolskie

- w Kluczewie były 3 wiatraki (Cieśliczaka z XVIII w., Kostrzewy z 1812 r. i Mani z poł. XIX w.)

- wg inf. z 2011 r.: w Kluczewie nie ma już żadnego wiatraka
- jeden został przeniesiony do Śmigla, drugi do Boszkowa, trzeci się spalił



Kluczewo gm. Przemęt ‘ 1985 r.

fot. Tomasz Wojciechowski

Zdjęcia – województwo wielkopolskie



- wiatrak koźlak z XIX w. w rej. zabytków: 03.1988 r.

Kluczewo gm. Przemęt ’ 05.2012 r.

fot. Paweł Anders

Zdjęcia – województwo zachodniopomorskie

- wiatrak wieżowy z 1865 r.
- zachował się jedynie ceglany mur zewnętrzny

Kłęby gm. Golczewo ‘ 2008 r.



Źródło: Wikipedia

fot. Radosław Drożdżewski

Zdjęcia – województwo kujawsko-pomorskie



- wiatrak typu koźlak wzniesiono w 1870 r. we wsi Zaduszniki, gm. Wielgie
- młyn został przeniesiony do Kujawsko-Dobrzyńskiego Parku Etnograficznego w Kłóbce

Kłóbka gm. Lubień Kujawski ’ 2019 r.

Źródło: https://stotom.wordpress.com/2019/05/09/wiatrak-z-zadusznik-w-klobce

Zdjęcia – województwo kujawsko-pomorskie



Kłóbka gm. Lubień Kujawski ’ 2019 r.

Źródło: https://stotom.wordpress.com/2019/05/09/wiatrak-z-zadusznik-w-klobce

Zdjęcia – województwo kujawsko-pomorskie





Kłóbka gm. Lubień Kujawski ’ 2019 r.

Źródło: https://stotom.wordpress.com/2019/05/09/wiatrak-z-zadusznik-w-klobce

Zdjęcia – województwo łódzkie



- wiatrak koźlak powołany przez Tomasza Fertałę w 1914 r. / w rej. zabytków: 10.1986 r.
- młyn czynny do 1960 roku, potem wykorzystywany na magazyn, popadł w ruinę
- w 1996 wykupiony przez Starostwo Powiatowe w Wieluniu
- w latach 1996-2006 rekonstruowany

vide Pocztówki - Polska

Kocilew gm. Mokrsko ’ 2018 r.

fot. Sławomir Milejski

Zdjęcia – województwo wielkopolskie

- wiatrak koźlak
  nie zachował się –
  spłonął (?)



Kokanin gm. Żelazków ' 1981 r.

Źródło: Miejska Biblioteka Publiczna im. Adama Asnyka w Kaliszu
zdjęcie z wystawy "Wiatraki i młyny wodne w fotografii Cezarego Domańskiego"
zorganizowanej w Wojewódzkim Domu Kultury w Kaliszu w latach 80-tych XX w. fot. Cezary Domański
rekonstrukcję cyfrową fotografii wykonał Adam Drogomirecki

Zdjęcia – województwo wielkopolskie



Kokanin gm. Żelazków ' 1981 r.

Źródło: Miejska Biblioteka Publiczna im. Adama Asnyka w Kaliszu
zdjęcie z wystawy "Wiatraki i młyny wodne w fotografii Cezarego Domańskiego"
zorganizowanej w Wojewódzkim Domu Kultury w Kaliszu w latach 80-tych XX w. fot. Cezary Domański
rekonstrukcję cyfrową fotografii wykonał Adam Drogomirecki

Zdjęcia – województwo wielkopolskie



- wiatrak koźlak z 1770 r.
- w rej. zabytków: 03.1970 r.
- nie zachował się - spłonął

Kokoszki gm. Nekla ‘ 1992 r.

fot. Tomasz Wojciechowski

Zdjęcia – województwo podkarpackie



- wiatrak koźlak przeniesiony
  z Trzęsówki
  do Parku Etnograficznego
  Muzeum Kultury Ludowej
  w Kolbuszowej

vide:
Monety, Banknoty
Pocztówki - Polska

Kolbuszowa ’ 2010 r.

Źródło: Wikipedia

fot. Przykuta

Zdjęcia – województwo podkarpackie



Kolbuszowa ’ 2007 r.

Źródło: Wikipedia

fot. Jan Mazurkiewicz

Zdjęcia – województwo podlaskie



- wiatrak typu paltrak

Kolonia Bobrówki–Romejki gm. Jaświły' 2021 r.

fot. Adam Mikołajewski

Zdjęcia – województwo podlaskie



- wiatrak typu paltrak

Kolonia Bobrówki–Romejki gm. Jaświły ’ 2021 r.

fot. Adam Mikołajewski

Zdjęcia
– woj. wielkopolskie



- wiatrak typu koźlak z 1797 r.
- nie jest w rej. zabytków
- przebudowany na szopę

Kołaczkowo pow. wrzesiński ’ 04.2007 r.

fot. Paweł Anders

Zdjęcia – woj. wielkopolskie



MOJE WIATRAKI
KOLEKCJA - WIRTUALNE MUZEUM
1970

Kołaczkowo pow. wrzesiński ’ 05.2011 r.

fot. Filip Tomaszewski

Zdjęcia – woj. wielkopolskie





Kołaczkowo pow. wrzesiński ’ 05.2011 r.

fot. Filip Tomaszewski

Zdjęcia – woj. wielkopolskie





Kołaczkowo pow. wrzesiński ’ 05.2011 r.

fot. Filip Tomaszewski

Zdjęcia – woj. wielkopolskie





Kołaczkowo pow. wrzesiński ’ 05.2011 r.

fot. Filip Tomaszewski

Zdjęcia – woj. wielkopolskie

- wiatrak typu koźlak z 1864 r.
- nie jest w rej. zabytków
- w 2008 r. w ruinie
- w 2009 r. kupiony przez właścicieli Gościńca „Siedem Drzew”
- wiatrak został rozebrany, a jego fragmenty przeniesiono do Biskupic Wielkopolskich

vide Zdjęcia – Biskupice Wlkp.



Komorze Przybysławskie gm. Żerków ’ 2008 r.

fot. -

Zdjęcia – województwo wielkopolskie



- Skansen Etnograficzny Muzeum Okręgowego w Koninie / na zdjęciu 2 koźlaki

Konin – Gosławice ’ 04.2013 r.

vide Pocztówki - Polska

fot. Paweł Anders

Zdjęcia – województwo wielkopolskie



- Skansen Etnograficzny Muzeum Okręgowego w Koninie

Konin – Gosławice ’ 2019 r.

fot. Grzegorz Pietrzykowski

Zdjęcia – województwo wielkopolskie



- Skansen Etnograficzny Muzeum Okręgowego w Koninie

Konin – Gosławice ’ 2019 r.

fot. Grzegorz Pietrzykowski

Zdjęcia – województwo lubuskie

- w Konradowie były 2 wiatraki należące do rodzin Medrzeckich i Zalewskich

- ten drugi się zachował
- po elektryfikacji wsi, został przerobiony na młyn z silnikiem elektrycznym, a drewnianą konstrukcję i częściowo ściany zewnętrzne zastąpiono cegłami



Konradowo gm. Wschowa ‘ 2022 r.

fot. Zdzisław Mazur

Zdjęcia – województwo lubuskie





Konradowo gm. Wschowa ‘ 2022 r.

fot. Zdzisław Mazur

Zdjęcia – województwo lubuskie





MOJE WIATRAKI
KOLEKCJA - WIRTUALNE MUZEUM
1970

Konradowo gm. Wschowa ‘ 2022 r.

fot. Zdzisław Mazur

Zdjęcia – województwo lubuskie





MOJE WIATRAKI
KOLEKCJA - WIRTUALNE MUZEUM
1970

Konradowo gm. Wschowa ‘ 2022 r.

fot. Zdzisław Mazur

Zdjęcia – woj. świętokrzyskie



„Końskie. Stary Młyn, dobra hr. Tarnowskich”

Końskie pow. konecki ‘ ok. 1880 r.

fot. Józef Grodzicki ’ ze zbioru Muzeum Narodowego w Warszawie MW/Cyfrowe

Zdjęcia – województwo wielkopolskie



- wiatrak koźlak z końca XIX w. / nie zachował się
- fragmenty jego mechanizmu wykorzystano w replice wiatraka w Ręboszewie

Kopojno gm. Zagórów ’ 09.2008 r.

fot. Paweł Anders

Zdjęcia – województwo wielkopolskie



pozostałość po wiatraku

Kopojno gm. Zagórów ’ 2013 r.

fot. Paweł Anders

Zdjęcia - województwo podlaskie



- wiatrak typu paltrak powołany w 1948 r. w Zagórzu (jego elementy wykonano w pobliskiej Aulakowszczyźnie)
- młyn czynny do 1974 r.
- od 2006 r. właścicielem obiektu jest UMiG w Korycinie – wiatrak był wtedy w ruinie
- w 2010 r. młyn wietrzny został rozebrany, poddany renowacji oraz przerobiony na hotelik i po ponownym złożeniu – w całości – został relokowany do Korycina
- w rej. zabytków: 05.1977 r.
- w wiatraku izba regionalna oraz baza noclegowa dla turystów

Korycin pow. sokólski ’ 2020 r.

fot. Filip Tomaszewski

Zdjęcia - województwo podlaskie



Korycin pow. sokólski ’ 2020 r.

fot. Filip Tomaszewski

Zdjęcia - województwo podlaskie



Korycin pow. sokólski ’ 2020 r.

fot. Filip Tomaszewski

Zdjęcia - województwo podlaskie



Korycin pow. sokólski ’ 2020 r.

fot. Filip Tomaszewski

Zdjęcia - województwo podlaskie



MOJE WIATRAKI
KOLEKCJA - WIRTUALNE MUZEUM
1970

Korycin pow. sokólski ’ 2020 r.

fot. Filip Tomaszewski

Zdjęcia – województwo podlaskie



- wiatrak typu rolkowego (paltrak) powołany w 1948 r. w Zagórzu

Korycin pow. sokólski ’ 2021 r.

fot. Adam Mikołajewski

Zdjęcia – województwo podlaskie



- wiatrak typu rolkowego (paltrak) powołany w 1948 r. w Zagórzu

Korycin pow. sokólski ’ 2021 r.

fot. Adam Mikołajewski

Zdjęcia – województwo podlaskie



- wiatrak typu rolkowego (paltrak) powołany w 1948 r. w Zagórzu

Korycin pow. sokólski ’ 04.2025 r.

fot. Maja Klimowicz

Zdjęcia - województwo podlaskie



- wiatrak typu wieżowego powołany w 1949 r. w Jatwiezi Dużej
- konstrukcja drewniana, posadowiona na betonowym fundamencie
- czapa z śmigami obraca się na metalowych rolkach spoczywających na szynie w kształcie okręgu w 2018 r. młyn został relokowany do Parku Kulturowego Korycin-Milewszczyzna
- wiatrak zachował pierwotne wyposażenie młyna

Korycin–Milewszczyzna pow. sokólski ’ 2020r.

fot. Filip Tomaszewski

Zdjęcia - województwo podlaskie



Korycin – Milewszczyzna pow. sokólski ’ 2020 r.

fot. Filip Tomaszewski

Zdjęcia - województwo podlaskie



Korycin – Milewszczyzna pow. sokólski ’ 2020 r.

fot. Filip Tomaszewski

Zdjęcia - województwo podlaskie





MOJE WIATRAKI
KOLEKCJA - WIRTUALNE MUZEUM
1970

Korycin–Milewszczyzna pow. sokólski ’ 2020 r.

fot. Filip Tomaszewski

Zdjęcia - województwo podlaskie





Korycin–Milewszczyzna pow. sokólski ’ 2020 r.

fot. Filip Tomaszewski

Zdjęcia - województwo podlaskie





Korycin–Milewszczyzna pow. sokólski ’ 2020 r.

fot. Filip Tomaszewski

Zdjęcia - województwo podlaskie





Korycin–Milewszczyzna pow. sokólski ’ 2020 r.

fot. Filip Tomaszewski

Zdjęcia - województwo podlaskie



Korycin–Milewszczyzna pow. sokólski ’ 2021 r.

fot. Adam Mikołajewski

Zdjęcia - województwo podlaskie



Korycin–Milewszczyzna pow. sokólski ’ 2022 r.

fot. Renata Kozłowska-Andrejewicz

Zdjęcia - województwo podlaskie

- wiatrak typu kozłowego
  został wzniesiony w XIX w.
  we wsi Szreńsk (pow. mławski)
- w rej. zabytków: 11.1998 r.
- w 2019 r. został przeniesiony
  na teren gospodarstwa
  agroturystycznego
  „Ziołowy Zakątek” w Korycinach
- młyn zbożowy
  wysokość obiektu: 12 m
- w wiatraku jest zachowany
  mechanizm mielący ze złożeniem
  kamieni młyńskich
- w młynie znajduje się
  punkt gastronomiczny



Koryciny gm. Grodzisk ’ 2022 r.

fot. Renata Kozłowska-Andrejewicz

Zdjęcia - województwo podlaskie





Koryciny gm. Grodzisk ’ 2022 r.

fot. Renata Kozłowska-Andrejewicz

Zdjęcia - województwo podlaskie



Koryciny gm. Grodzisk ’ 2022 r.

fot. Renata Kozłowska-Andrejewicz

Zdjęcia - woj. podlaskie

- wiatrak wieżowy, drewniany
- powołany w latach 1947-1948
- do 1950 r. służył jako napęd sieczkarni, tokarki do drewna, młockarni oraz piły tarczowej
- w latach 50. XX w. zostało zamontowane złożenie kamieni do przemiału zboża
- wysokość wiatraka: 12 m
- młyn zbożowy czynny do 1972 r.
- na parterze stolarnia
- zachowane kompletne urządzenia młyna
- w 2013 r. wyposażony w śmigi
- stan na 2013 r.: bardzo dobry
- wiatrak w rej. zabytków: 11.1979 r.

Koryciski gm. Dubicze Cerkiewne ’ 2008 r.



źródło: Narodowy Instytut Dziedzictwa

fot. Iwona Górska

Zdjęcia - woj. podlaskie



Koryciski gm.
Dubicze Cerkiewne ’
2008 r.

źródło: Narodowy Instytut Dziedzictwa

fot. Iwona Górska

Zdjęcia - woj. podlaskie



Koryciski gm. Dubicze Cerkiewne ’ 2008 r.

źródło: Narodowy Instytut Dziedzictwa

fot. Iwona Górska

Zdjęcia - woj. podlaskie



Koryciski gm. Dubicze Cerkiewne ’ 2008 r.

źródło: Narodowy Instytut Dziedzictwa fot. Iwona Górska

Zdjęcia – województwo wielkopolskie



Koryta gm. Raszków ' 1982 r.

Źródło: Miejska Biblioteka Publiczna im. Adama Asnyka w Kaliszu
zdjęcie z wystawy "Wiatraki i młyny wodne w fotografii Cezarego Domańskiego"
zorganizowanej w Wojewódzkim Domu Kultury w Kaliszu w latach 80-tych XX w. fot. Cezary Domański
rekonstrukcję cyfrową fotografii wykonał Adam Drogomirecki

Zdjęcia – województwo wielkopolskie



Kosmów-Kolonia gm. Ceków-Kolonia' 2018 r.

fot. Grzegorz Pietrzykowski

Zdjęcia – województwo wielkopolskie



Koszuty gm. Środa Wlkp. ’ lata 70’te XX w.

fot. Szyperko

Zdjęcia – województwo wielkopolskie



Koszuty gm. Środa Wlkp. ’ lata 70’te XX w.

fot. -

Zdjęcia – województwo wielkopolskie



Koszuty gm. Środa Wlkp. ’ lata 70’te XX w.

fot. -

Zdjęcia – województwo wielkopolskie





MOJE WIATRAKI
KOLEKCJA - WIRTUALNE MUZEUM
1970

Koszuty gm. Środa Wlkp. ‘ 1981 r.

fot. Tomasz Wojciechowski

Zdjęcia – województwo wielkopolskie



Koszuty gm. Środa Wlkp. ’ 09.2011 r.

fot. Paweł Anders

Zdjęcia – województwo wielkopolskie

- Młyny wietrzne zostały przeniesione z pobliskich wsi do Koszut w latach 70–tych XX wieku
- Zostały wpisane do rejestru zabytków województwa wielkopolskiego: 10.1969 r. oraz 12.2003 r.
- Obecnie w rękach prywatnych
- Dzięki dotacji UMiG w wys. 92 tys. zł w Środzie Wlkp. w 2018 r. młyny te zostały wyremontowane

od lewej:

- Koźlak z 1755 r. przeniesiony z Pięczkowa
- Koźlak z połowy XVIII w. przeniesiony z Pałczyna
- Koźlak z 1783 r. przeniesiony z Jarosławca



MOJE WIATRAKI
KOLEKCJA - WIRTUALNE MUZEUM
1970

vice
Pocztówki - Polska

Koszuty gm. Środa Wlkp. ’10’2012 r.

fot. Wiesław Szkopek

Zdjęcia – województwo wielkopolskie



od lewej: wiatrak z Jarosławca , Pięczkowa oraz Pałczyna

Koszuty gm. Środa Wlkp. ’ 10’2012 r.

fot. Wiesław Szkopek

Zdjęcia – województwo wielkopolskie





Koszuty gm. Środa Wlkp. ’ 10’2012 r.

fot. Wiesław Szkopek

Zdjęcia – województwo wielkopolskie





wiatrak przeniesiony z Jarosławca

gm. Środa Wlkp.

Koszuty gm. Środa Wlkp. ’10’2012 r.

fot. Wiesław Szkopek

Zdjęcia – województwo wielkopolskie





Koszuty gm. Środa Wlkp. ’ 10’2012 r.

fot. Wiesław Szkopek

Zdjęcia – województwo wielkopolskie







Koszuty gm. Środa Wlkp. ’10’2012 r.

fot. Wiesław Szkopek

Zdjęcia – województwo wielkopolskie





Koszuty gm. Środa Wlkp. ’ 10’2012 r.

fot. Wiesław Szkopek

Zdjęcia – województwo wielkopolskie





Koszuty gm. Środa Wlkp. ’ 10’2012 r.

fot. Wiesław Szkopek

Zdjęcia – województwo wielkopolskie





wiatrak przeniesiony z Pięczkowa
gm. Krzykosy

Koszuty gm. Środa Wlkp. ’ 10’2012 r.

fot. Wiesław Szkopek

Zdjęcia – województwo wielkopolskie







Koszuty gm. Środa Wlkp. ’ 10’2012 r.

fot. Wiesław Szkopek

Zdjęcia – województwo wielkopolskie







Koszuty gm. Środa Wlkp. ’ 10’2012 r.

fot. Wiesław Szkopek

Zdjęcia – województwo wielkopolskie





Wiatrak przeniesiony z Pałczyna
gm. Środa Wlkp.

Koszuty gm. Środa Wlkp. ’ 10’2012 r.

fot. Wiesław Szkopek

Zdjęcia – województwo wielkopolskie





Koszuty gm. Środa Wlkp. ’ 10’2012 r.

fot. Wiesław Szkopek

Zdjęcia – województwo wielkopolskie





Koszuty gm. Środa Wlkp. ’ 10’2012 r.

fot. Wiesław Szkopek

Zdjęcia – województwo wielkopolskie



Koszuty gm. Środa Wlkp.’ 10.2017 r.

fot. Adam Drogomirecki

Zdjęcia – województwo wielkopolskie



Koszuty gm. Środa Wlkp.’ 10.2017 r.

fot. Adam Drogomirecki

Zdjęcia – województwo wielkopolskie



Koszuty gm. Środa Wlkp.’ 10.2017 r.

fot. Adam Drogomirecki

Zdjęcia – województwo wielkopolskie





Koszuty gm. Środa Wlkp.’ 10.2017 r.

fot. Adam Drogomirecki

Zdjęcia – województwo wielkopolskie





MOJE WIATRAKI
KOLEKCJA - WIRTUALNE MUZEUM
1970

Koszuty gm. Środa Wlkp.' 10.2017 r.

fot. Adam Drogomirecki

Zdjęcia – województwo wielkopolskie







Koszuty gm. Środa Wlkp.’ 10.2017 r.

fot. Adam Drogomirecki

Zdjęcia – województwo wielkopolskie



Koszuty gm. Środa Wlkp.’ 10.2017 r.

fot. Adam Drogomirecki

Zdjęcia – województwo wielkopolskie



Koszuty gm. Środa Wlkp.’ 10.2017 r.

fot. Adam Drogomirecki

Zdjęcia – województwo wielkopolskie



Koszuty gm. Środa Wlkp.’ 04.2019 r.

fot. Adam Drogomirecki

Zdjęcia – województwo wielkopolskie



MOJE WIATRAKI
KOLEKCJA - WIRTUALNE MUZEUM
1970

Koszuty gm. Środa Wlkp.’ 04.2019 r.

fot. Adam Drogomirecki

Zdjęcia – województwo wielkopolskie





MOJE WIATRAKI
KOLEKCJA - WIRTUALNE MUZEUM
1970

Koszuty gm. Środa Wlkp.’ 04.2019 r.

fot. Adam Drogomirecki

Zdjęcia – województwo wielkopolskie



Koszuty gm. Środa Wlkp.’ 04.2019 r.

fot. Adam Drogomirecki

Zdjęcia – województwo wielkopolskie



Koszuty gm. Środa Wlkp.’ 04.2019 r.

fot. Adam Drogomirecki

Zdjęcia – województwo wielkopolskie



Koszuty gm. Środa Wlkp.’ 04.2019 r.

fot. Adam Drogomirecki

Zdjęcia – województwo wielkopolskie



Koszuty gm. Środa Wlkp.’ 04.2019 r.

fot. Adam Drogomirecki

Zdjęcia – województwo wielkopolskie



Koszuty gm. Środa Wlkp.’ 04.2019 r.

fot. Adam Drogomirecki

Zdjęcia – województwo wielkopolskie



Koszuty gm. Środa Wlkp.' 2019 r.

fot. Sławomir Milejski

Zdjęcia – województwo wielkopolskie



Koszuty gm. Środa Wlkp.’ 2019 r.

fot. Sławomir Milejski

Zdjęcia – województwo wielkopolskie



- 3 młyny wietrzne zostały przeniesione z pobliskich wsi do Koszut w latach 70–tych XX w.
- dzięki dotacji UMiG w Środzie Wlkp. w wys. 92 tys. zł w 2018 r. wiatraki wyremontowano

Koszuty gm. Środa Wlkp.' 10.2025 r.

fot. Piotr Tasiemski

Zdjęcia – województwo wielkopolskie



MOJE WIATRAKI
KOLEKCJA - WIRTUALNE MUZEUM
1970

Koszuty gm. Sroda Wlkp.’ 10.2025 r.

fot. Piotr Tasiemski

Zdjęcia – województwo wielkopolskie





Koszuty gm. Środa Wlkp.’ 10.2025 r.

fot. Piotr Tasiemski

Zdjęcia – województwo wielkopolskie



Koszuty gm. Środa Wlkp.’ 10.2025 r.

fot. Piotr Tasiemski

Zdjęcia – województwo wielkopolskie



Koszuty gm. Środa Wlkp.’ 10.2025 r.

fot. Piotr Tasiemski

Zdjęcia – województwo wielkopolskie



Kościan
pow. kościański

- model wiatraka typu koźlak w skali 1:40
- wykonał Feliks Klaczyński
- eksponat Muzeum Młynarstwa w Jaraczu
- młyn nie zachował się

fot. Wiesław Szkopek’ 09’2015

Zdjęcia – województwo wielkopolskie



Kościan - okolica ‘ 1944 r.

fot. Maciejak

Zdjęcia – województwo wielkopolskie





Kościan I ‘ 1982 r.

fot. Tomasz Wojciechowski

Zdjęcia – województwo wielkopolskie



Kościan II ‘ 1982 r.

fot. Tomasz Wojciechowski

Zdjęcia – województwo wielkopolskie



MOJE WIATRAKI
KOLEKCJA - WIRTUALNE MUZEUM
1970

Kościan - wiatrak „Michał” ‘ 1980 r.

fot. Tomasz Wojciechowski

Zdjęcia – województwo wielkopolskie

- wiatrak koźlak z 1714 r.
- w 1977 r. przeniesiony z Czarkowa k/Kościana i gruntowanie restaurowany
- w rej. zabytków: 02.1988 r.
- obecnie Galeria rzeźby w drewnie
- 2014 – 2015 r. remont „Michała” (rekonstrukcja śmigów i dyszla , naprawa dachu, galerii i schodów oraz konserwacja całości)



vide Pocztówki - Polska

Kościan - wiatrak „Michał” ‘ 1994 r.

fot. Tomasz Wojciechowski

Zdjęcia – województwo wielkopolskie



Kościan – wiatrak „Michał” ‘ 1994 r.

fot. Tomasz Wojciechowski

Zdjęcia – województwo wielkopolskie



MOJE WIATRAKI
KOLEKCJA - WIRTUALNE MUZEUM
1970

Kościan – wiatrak „Michał” ’ 05.2012 r.

fot. Paweł Anders

Zdjęcia – województwo wielkopolskie





Kościan – wiatrak „Michał” ‘ 2013 r.

fot. Maja Klimowicz

Zdjęcia – województwo wielkopolskie





Kościan – wiatrak „Michał” ‘ 2013 r.

fot. Maja Klimowicz

Zdjęcia – województwo wielkopolskie





Kościan – wiatrak „Michał” ‘ 2013 r.

fot. Maja Klimowicz

Zdjęcia – województwo wielkopolskie



Kościan – wiatrak „Michał” ‘ 2016 r.

fot. Wiesław Szkopek

Zdjęcia – województwo wielkopolskie



MOJE WIATRAKI
KOLEKCJA - WIRTUALNE MUZEUM
1970

Kościan – wiatrak „Michał” ‘ 2016 r.

fot. Wiesław Szkopek

Zdjęcia – województwo wielkopolskie



Kościan – wiatrak „Michał” ‘ 2016 r.

fot. Wiesław Szkopek

Zdjęcia – województwo wielkopolskie





MOJE WIATRAKI
KOLEKCJA - WIRTUALNE MUZEUM
1970

Kościan – wiatrak „Michał" ' 2016 r.

fot. Wiesław Szkopek

Zdjęcia – województwo wielkopolskie



Kościan – wiatrak „Michał” ‘ 2019 r.

fot. Sławomir Milejski

Zdjęcia – województwo wielkopolskie



Kościelec Kaliski gm. Mycielin ' 1981 r.

Źródło: Miejska Biblioteka Publiczna im. Adama Asnyka w Kaliszu
zdjęcie z wystawy "Wiatraki i młyny wodne w fotografii Cezarego Domańskiego"
zorganizowanej w Wojewódzkim Domu Kultury w Kaliszu w latach 80-tych XX w. fot. Cezary Domański
rekonstrukcję cyfrową fotografii wykonał Adam Drogomirecki

Zdjęcia – województwo wielkopolskie



- wiatrak koźlak z XIX w.

Kościelec-Kolonia gm. Mycielin ’ 2018 r.

fot. Sławomir Milejski

Zdjęcia – województwo wielkopolskie





Kościelec-Kolonia gm. Mycielin ’ 08.2023 r.

fot. Dominika Pawlikowska

Zdjęcia – województwo wielkopolskie



Kościelna Wieś gm. Gołuchów ' 1981 r.

Źródło: Miejska Biblioteka Publiczna im. Adama Asnyka w Kaliszu
zdjęcie z wystawy "Wiatraki i młyny wodne w fotografii Cezarego Domańskiego"
zorganizowanej w Wojewódzkim Domu Kultury w Kaliszu w latach 80-tych XX w. fot. Cezary Domański
rekonstrukcję cyfrową fotografii wykonał Adam Drogomirecki

Zdjęcia - województwo łódzkie



Kotków gm. Grabów ’ 08.2012 r.

fot. Filip Tomaszewski

Zdjęcia - województwo łódzkie



Kotków gm. Grabów ’ 08.2012 r.

fot. Filip Tomaszewski

Zdjęcia - województwo łódzkie



Kotków gm. Grabów ’ 08.2012 r.

fot. Filip Tomaszewski

Zdjęcia - województwo wielkopolskie



MOJE WIATRAKI
KOLEKCJA - WIRTUALNE MUZEUM
1970

Kowalew gm. Pleszew ' 2018 r.

fot. Paweł Kostuj

Zdjęcia – województwo kujawsko-pomorskie



nie istniejący młyn wietrzny
w okolicy Dworca Miejskiego

vide Pocztówki - Polska

Kowalewo Pomorskie
pow. golubsko-dobrzyński ’ 1920 r.

fot. udostępniona przez *dawnekowalewo.pl* własność Alicji Reza

Zdjęcia – województwo wielkopolskie



- wiatrak koźlak
  z II połowy XIX wieku
- w 1960 r. przeniesiony
  na obecne miejsce
  i podmurowany

Kowalewo Opactwo gm. Słupca ’ 10.2014 r.

fot. Paweł Anders

Zdjęcia – województwo podlaskie



- wiatrak typu koźlak przeniesiony ze Stupnik do Skansenu w Koźlikach

Koźliki gm. Zabłudów ’ 2021 r.

fot. Adam Mikołajewski

Zdjęcia – województwo wielkopolskie

- wiatrak typu koźlak - trójkondygnacyjny, o konstrukcji słupowo- ryglowej, posadowiony na fundamencie kamiennym, łączonym zaprawą glinianą
- wzniesiony w 1868 r. dla Jana Styburskiego
- drzewo, z którego wykonano kozioł wiatraka ścięto w 1767 r., zatem być może młyn ma metrykę o 101 lat wcześniejszą
- od 2003 r. własność gminy Koźmin
- w rej. zabytków: nr 340/A z 6.04.1981
- w 2024/2025 r. remont młyna:
  - wymiana pokrycia dachu na gont łupany
  - renowacja ścian i schodów zewnętrznych
  - modernizacja finansowana z Rządowego Programu Odbudowy Zabytków oraz przez Gminę Krotoszyn; koszt: 0,5 mln PLN



Koźmin pow. krotoszyński ’ 2000 r.

fot. Paweł Anders

Zdjęcia – województwo wielkopolskie



MOJE WIATRAKI
KOLEKCJA - WIRTUALNE MUZEUM
1970

Koźmin pow. krotoszyński ’ 1999 r.

fot. Jan Pietruszka

Zdjęcia – województwo wielkopolskie



Koźmin pow. krotoszyński ’ 2014 r.

Źródło: Wikipedia

fot. Mateusz Kasołka

Zdjęcia – województwo wielkopolskie



Koźmin Wlkp. – pow. krotoszyński ’ 2015 r.

fot. Grzegorz Pietrzykowski

Zdjęcia – województwo wielkopolskie



Koźmin Wlkp. – pow. krotoszyński ’ 2023 r.

fot. Bogumił Szkopek

Zdjęcia – województwo wielkopolskie





Koźmin Wlkp. – pow. krotoszyński ’ 2023 r.

fot. Bogumił Szkopek

Zdjęcia – województwo wielkopolskie



Koźmin Wlkp. – pow. krotoszyński ’ 2023 r.

fot. Bogumił Szkopek

Zdjęcia – województwo wielkopolskie





MOJE WIATRAKI
KOLEKCJA - WIRTUALNE MUZEUM
1970

Koźmin Wlkp. – pow. krotoszyński ’ 2023 r.

fot. Bogumił Szkopek

Zdjęcia – województwo wielkopolskie





Koźmin Wlkp. – pow. krotoszyński ’ 01.2024 r.

fot. Filip Tomaszewski

Zdjęcia – województwo wielkopolskie





Koźmin Wlkp. – pow. krotoszyński ’ 01.2024 r.

fot. Filip Tomaszewski

Zdjęcia – województwo wielkopolskie





Koźmin Wlkp. – pow. krotoszyński ’ 01.2024 r.

fot. Filip Tomaszewski

Zdjęcia – województwo wielkopolskie





Koźmin Wlkp. – pow. krotoszyński ’ 01.2024 r.

fot. Filip Tomaszewski

Zdjęcia – województwo wielkopolskie



- wiatrak koźlak z 1818 r.
- w rej. zabytków: 03.1988 r.
- wiatrak nie zachował się

Krajewice gm. Gostyń ‘ 1991 r.

fot. Tomasz Wojciechowski

Zdjęcia – województwo lubelskie



Krasienin
gm. Niemce ‘ 2021 r.

fot. Adam Mikołajewski

Zdjęcia – województwo podlaskie



- drewniana, I kondygnacyjna, częściowo podpiwniczona stolarnia z 1933 r.
- na kalenicy dwuspadowego dachu krytego gontem jest zainstalowany wiatrak
- jest przykryty metalową czapą ze śmigami, które wraz z nią można było odwracać w kierunku wiatru / energia wiatrowa napędzała piłę mechaniczną i obrabiarkę drewna
- obiekt był czynny do 1938-39 r. czyli do czasu kiedy to zelektryfikowano miejscowość

Krasnopol pow. sejneński ’ 1982 r.

Źródło: https://zabytek.pl/pl/obiekty/stolarnia-z-wiatrakiem811212/dokumenty/PL.1.9.ZIPOZ.NID_N_20_EN.262118/1 Karta Podlasie nr 2646 ’ sczytane 08.2023 r. fot. Jerzy Tołłoczko

Zdjęcia – województwo podlaskie



Krasnopol pow. sejneński ’ 08.2023 r.

fot. Ireneusz Grela

Zdjęcia – województwo podlaskie



MOJE WIATRAKI
KOLEKCJA - WIRTUALNE MUZEUM
1970

Krasnopol pow. sejneński ’ 08.2023 r.

fot. Ireneusz Grela

Zdjęcia – województwo podlaskie



Krasnopol pow. sejneński ’ 08.2023 r.

fot. Ireneusz Grela

Zdjęcia – województwo podlaskie





Krasnopol pow. sejneński ’ 08.2023 r.

fot. Ireneusz Grela

Zdjęcia – województwo świętokrzyskie

- wiatrak wieżowy zbudowany w 1920 r. przez Stanisława Adamskiego h. Jastrzębiec
- pod koniec lat 70-tych XX w. odrestaurowany przez gminę Krasocin
- w 1980 r. „Muzeum Chleba”
- w rej. zabytków: 02.1958 r.
- stan na 2013 r.: w ruinie, ubytki dachu, brak okien i śmigów

vide Pocztówki Polska



Krasocin pow. włoszczowski ’ lata 80-te XX w.

fot. E. Krygier (?)

Zdjęcia – województwo świętokrzyskie



Krasocin pow. włoszczowski ’ 1939 r.

źródło: Biblioteka Narodowa / Polona

fot. -

Zdjęcia – województwo świętokrzyskie



Krasocin pow. włoszczowski ’ 1982 r.

fot. Tomasz Wojciechowski

Zdjęcia – województwo świętokrzyskie



Krasocin pow. włoszczowski ’ 2021 r.

fot. Adam Mikołajewski

Zdjęcia – województwo podlaskie



Krukowszczyzna k/ Białegostoku ‘
lata 80-90-te XX w.

fot. Tomasz Wojciechowski

Zdjęcia – województwo lubelskie



- ruiny wiatraka wieżowego powołanego w 1936 r. / mełł mąkę tylko przez 3 lata
- po 1945 r. wiatrak był wykorzystywany na cele mieszkaniowe

Kruszewo gm. Choroszcz ’ 2021 r.

fot. Adam Mikołajewski

Zdjęcia – województwo wielkopolskie



- wiatrak koźlak z poł. XIX w.
- nie zachował się

Krzycko Wielkie gm. Włoszakowice ‘ 1982 r.

fot. Tomasz Wojciechowski

Zdjęcia – województwo podlaskie



- wiatrak typu wieżowego powołany w 1920 r.

Krzywa gm. Bielsk Podlaski ’ 2021 r.

fot. Adam Mikołajewski

Zdjęcia – województwo wielkopolskie

- koźlak z 1698 r. przy drodze do Gryżyny
- w II poł XX w. wykorzystywany jako magazyn sadu
- w latach 70-tych XX w. właściciel: I. Michalski
- w rej. zabytków: 5.03.1988 r.
- zakupiony przez UMiG Krzywiń i w 2010 r. gruntowanie odrestaurowany przez firmę Jarosława Jankowskiego z Leszna z funduszy UE
- młyn dostępny do zwiedzania



Krzywiń ul. Bojanowskiego pow. Kościan ‘ 1981r.

fot. Tomasz Wojciechowski

Zdjęcia – województwo wielkopolskie





Krzywiń ul. Bojanowskiego ‘ 1994 oraz 1991 r.

fot. Tomasz Wojciechowski

Zdjęcia – województwo wielkopolskie





MOJE WIATRAKI
KOLEKCJA - WIRTUALNE MUZEUM
1970

Krzywiń ul. Bojanowskiego ‘ 1994 r.

fot. Tomasz Wojciechowski

Zdjęcia – województwo wielkopolskie



MOJE WIATRAKI
KOLEKCJA - WIRTUALNE MUZEUM
1970

Krzywiń ul. Bojanowskiego ‘ 1994 r.

fot. Tomasz Wojciechowski

Zdjęcia – województwo wielkopolskie



Krzywiń ul. Bojanowskiego ‘ 2005 r.

fot. Sławomir Ceglarek

Zdjęcia – województwo wielkopolskie



Krzywiń ul. Bojanowskiego ‘ 2014 r.

fot. Sławomir Ceglarek

Zdjęcia – województwo wielkopolskie



Krzywiń ul. Bojanowskiego ‘ 2014 r.

fot. Sławomir Ceglarek

Zdjęcia – województwo wielkopolskie



Krzywiń ul. Bojanowskiego ‘ 2014 r.

fot. Sławomir Ceglarek

Zdjęcia – województwo wielkopolskie







Krzywiń ul. Bojanowskiego ‘ 2014 r.

fot. Sławomir Ceglarek

Zdjęcia – województwo wielkopolskie







MOJE WIATRAKI
KOLEKCJA - WIRTUALNE MUZEUM
1970

Krzywiń ul. Bojanowskiego ‘ 2014 r.

fot. Sławomir Ceglarek

Zdjęcia – województwo wielkopolskie





Krzywiń ul. Bojanowskiego ‘ 2015 r.

fot. Bogumił Szkopek

Zdjęcia – województwo wielkopolskie





MOJE WIATRAKI
KOLEKCJA - WIRTUALNE MUZEUM
1970

Krzywiń ul. Bojanowskiego ‘ 2015 r.

fot. Bogumił Szkopek

Zdjęcia – województwo wielkopolskie





MOJE WIATRAKI
KOLEKCJA - WIRTUALNE MUZEUM
1970

Krzywiń ul. Bojanowskiego ‘ 2015 r.

fot. Bogumił Szkopek

Zdjęcia – województwo wielkopolskie





Krzywiń ul. Bojanowskiego ‘ 2015 r.

fot. Bogumił Szkopek

Zdjęcia – województwo wielkopolskie



Krzywiń ul. Bojanowskiego ‘ 2017 r.

fot. Sławomir Milejski

Zdjęcia – województwo wielkopolskie





Krzywiń ul. Bojanowskiego ’ 02.2022 r.

fot. Zdzisław Mazur

Zdjęcia – województwo wielkopolskie

- wiatrak przy drodze do Nowego Dworu
- koźlak z XIX w. składany z dwóch starszych (na mącznicy napis „1696”)
- młyn czynny do 1956 lub 1958 r.; przemiał dla własnych potrzeb jeszcze w latach 60-tych XX w.
- właściciel w 2016 r.: Ludwik Stryczyński (poprzedni Bronisław Stryczyński)
- w rej. zabytków: 4.09.1984 r.
- w 1982 r. remontowany
- w 2016 r.: stan dość dobry, zabezpieczony przed wpływem czynników atmosferycznych, brak śmigów
  urządzenia młyna pierwotne (nie modernizowane), w części zdewastowane



Krzywiń ul. Mostowa pow. kościański ‘ 1982 r.

fot. Tomasz Wojciechowski

Zdjęcia – województwo wielkopolskie





Krzywiń ul. Mostowa ‘ 1994 r.

fot. Tomasz Wojciechowski

Zdjęcia – województwo wielkopolskie



Krzywiń ul. Mostowa ‘ 2008 r.

fot. Jan Pietruszka

Zdjęcia – województwo wielkopolskie



Krzywiń ul. Mostowa ‘ 2014 r.

fot. Sławomir Ceglarek

Zdjęcia – województwo wielkopolskie





MOJE WIATRAKI
KOLEKCJA - WIRTUALNE MUZEUM
1970

Krzywiń ul. Mostowa ‘ 2014 r.

fot. Sławomir Ceglarek

Zdjęcia – województwo wielkopolskie



Krzywiń ul. Mostowa ‘ 2014 r.

fot. Sławomir Ceglarek

Zdjęcia – województwo wielkopolskie



Krzywiń ul. Mostowa ‘ 2017 r.

fot. Sławomir Milejski

Zdjęcia – województwo wielkopolskie



Krzywiń ul. Mostowa ‘ 2022 r.

fot. Zdzisław Mazur

Zdjęcia – województwo wielkopolskie



MOJE WIATRAKI
KOLEKCJA - WIRTUALNE MUZEUM
1970

Krzywiń ul. Mostowa ‘ 2022 r.

fot. Zdzisław Mazur

Zdjęcia – województwo wielkopolskie



Krzywiń ul. Mostowa ‘ 2022 r.

fot. Zdzisław Mazur

Zdjęcia – województwo wielkopolskie

- wiatrak koźlak z 1883 r.
- w rej. zabytków: 03.2015 r.
- w 1960 r. remontowany i wyposażony w silnik elektryczny
- w 1978 r. w wiatraku przeprowadzono prace konserwatorskie
- w 2022 r. wiatrak został relokowany do Olandii w Prusimiu

vide Prusim gm. Kwilcz



Krzywosądów gm. Gołuchów ' 1982 r.

Źródło: Miejska Biblioteka Publiczna im. Adama Asnyka w Kaliszu
zdjęcie z wystawy "Wiatraki i młyny wodne w fotografii Cezarego Domańskiego"
zorganizowanej w Wojewódzkim Domu Kultury w Kaliszu w latach 80-tych XX w. fot. Cezary Domański
rekonstrukcję cyfrową fotografii wykonał Adam Drogomirecki

Zdjęcia – województwo wielkopolskie



Krzywosądów gm. Gołuchów ' 1982 r.

Źródło: Miejska Biblioteka Publiczna im. Adama Asnyka w Kaliszu
zdjęcie z wystawy "Wiatraki i młyny wodne w fotografii Cezarego Domańskiego"
zorganizowanej w Wojewódzkim Domu Kultury w Kaliszu w latach 80-tych XX w. fot. Cezary Domański
rekonstrukcję cyfrową fotografii wykonał Adam Drogomirecki

Zdjęcia – województwo wielkopolskie



Krzywosądów gm. Gołuchów ’ 2013 r.

fot. Paweł Anders

Zdjęcia – województwo wielkopolskie



Krzywosądów gm. Gołuchów ’ 2005 r.

fot. Paweł Kostuj

Zdjęcia – województwo wielkopolskie



MOJE WIATRAKI
KOLEKCJA - WIRTUALNE MUZEUM
1970

Krzywosądów gm. Gołuchów ’ 2008 r.

fot. Paweł Kostuj

Zdjęcia – województwo wielkopolskie



Krzywosądów
gm. Gołuchów ’
2009 r.

fot. Paweł Kostuj

Zdjęcia – województwo wielkopolskie



Krzywosądów
gm. Gołuchów ’
2009 r.

fot. Paweł Kostuj

Zdjęcia – województwo wielkopolskie



Krzywosądów gm. Gołuchów ’ 12.2019 r.

fot. Sławomir Milejski

Zdjęcia – województwo wielkopolskie

- wiatrak koźlak
- własność Karola Niedricha z Książka (Xionsek)
- wiatrak nie zachował się

sporządzono na podstawie informacji z portalu Wirtualna Izba Regionalna Gminy Książ Wlkp.

vide Pocztówki Polska



Książ Wlkp pow. śremski ‘ 1932/3 r.

fot. Feliks Schlafke z Kolekcji WIR Książ Wlkp.

Zdjęcia – województwo wielkopolskie



Książ Wlkp pow. śremski ‘ 1932/3 r.

fot. Feliks Schlafke z Kolekcji WIR Książ Wlkp.

Zdjęcia – województwo dolnośląskie

w Kudowie-Zdrój są 2 wiatraki:

1/ wiatrak koźlak przeniesiony
ze wsi Kolonia-Potok k. Sandomierza
na teren gospodarstwa agroturystycznego
„Szlak Ginących Zawodów”

2/ oraz widoczny na zdjęciu:
przeniesiony z Jabłowa k. Boguszowa –
Gorce do Muzeum Kultury Pogórza
Sudeckiego
i zrekonstruowany w 2007 r.
młyn był czynny do lat 50-tych XX w.

vide Pocztówki - Polska



Kudowa Zdrój–Pstrążna pow. kłodzki ' 2014 r.

Źródło: Wikipedia

fot. Jacek Halicki

Zdjęcia – województwo dolnośląskie



Kudowa Zdrój–Pstrążna pow. kłodzki ’ 02.2025 r.

fot. Roma Rybiańska

Zdjęcia – województwo dolnośląskie



MOJE WIATRAKI
KOLEKCJA - WIRTUALNE MUZEUM
1970

Kudowa Zdrój–Pstrążna pow. kłodzki ’ 02.2025 r.

fot. Roma Rybiańska

Zdjęcia – województwo dolnośląskie



wiatrak typu koźlak z 1902 r. przeniesiony ze wsi Kolonia-Potok k. Sandomierza na teren gospodarstwa agroturystycznego „Szlak Ginących Zawodów”

Kudowa Zdrój pow. kłodzki ’ 2021 r.

fot. Maciej Szymański

Zdjęcia – województwo dolnośląskie



wiatrak typu koźlak z 1902 r. przeniesiony ze wsi Kolonia-Potok k. Sandomierza na teren gospodarstwa agroturystycznego „Szlak Ginących Zawodów”

Kudowa Zdrój pow. kłodzki ’ 2021 r.

fot. Maciej Szymański

Zdjęcia – województwo dolnośląskie





wiatrak typu koźlak z 1902 r. przeniesiony ze wsi Kolonia-Potok k. Sandomierza na teren gospodarstwa agroturystycznego „Szlak Ginących Zawodów”

Kudowa Zdrój pow. kłodzki ’ 2021 r.

fot. Maciej Szymański

Zdjęcia – województwo dolnośląskie





model wiatraka z 1789 r. z Wólki Strońskiej gm. Regnów wykonał Jan Ekier w skali 1:10 na terenie gospodarstwa agroturystycznego „Szlak Ginących Zawodów”

Kudowa Zdrój pow. kłodzki ’ 2021 r.

fot. Maciej Szymański

Zdjęcia – województwo dolnośląskie



wiatrak typu koźlak z 1902 r. przeniesiony ze wsi Kolonia-Potok k. Sandomierza na teren gospodarstwa agroturystycznego „Szlak Ginących Zawodów”

Kudowa Zdrój pow. kłodzki ’ 02.2022 r.

fot. MaNa w Podróży

Zdjęcia – województwo kujawsko - pomorskie



- wiatrak koźlak z przełomu XIX/XX w.
  - zaznaczony na mapie z 1893 r.
- młyn czynny do ok. lat 60-tych XX w.
- w rej. zabytków nr 353 z 11.07.1980 r.
- do 1945 r. właścicielami rodzina Fisherów
- przed II wojną światową młyn użytkowali Rozwadowski, Bernard Brzozowski i Figurski, natomiast w czasie okupacji Alojzy Brożkiewicz i Kubacki
- od ok. 1970 r. wiatrak należy do rodziny Brzozowskich
- sporządzono na podstawie ustaleń Nataszy Tuliszewskiej
- wg stanu w 2023 r. wiatrak bardzo złym stanie technicznym

vide Przedmioty Kolekcjonerskie, Znaki Firmowe, Etykiety i Opakowania

Kurkocin gm. Dębowa Łąka ’ 06.1976 r.

Źródło: Narodowe Archiwum Cyfrowe fot. Grażyna Rutowska

Zdjęcia – województwo kujawsko - pomorskie





Kurkocin gm. Dębowa Łąka ’ 1969 i 1971 r.

fot. na podstawie dokumentacji Wojewódzkiego Konserwatora Zabytków w Toruniu

Zdjęcia – województwo kujawsko - pomorskie



Kurkocin gm. Dębowa Łąka ’ 2014 r.

Źródło: Wikipedia

fot. 1bumer

Zdjęcia – województwo kujawsko - pomorskie



Kurkocin gm. Dębowa Łąka ’ 2014 r.

Źródło: Wikipedia

fot. 1bumer

Zdjęcia – województwo kujawsko - pomorskie





Kurkocin gm. Dębowa Łąka ’ 10.2016 r.

fot. Natasza Tuliszewska

Zdjęcia – województwo kujawsko - pomorskie





MOJE WIATRAKI
KOLEKCJA - WIRTUALNE MUZEUM
1970

Kurkocin gm. Dębowa Łąka ’ 10.2016 r.

fot. Natasza Tuliszewska

Zdjęcia – województwo kujawsko - pomorskie





MOJE WIATRAKI
KOLEKCJA - WIRTUALNE MUZEUM
1970

Kurkocin gm. Dębowa Łąka ’ 10.2016 r.

fot. Natasza Tuliszewska

Zdjęcia – województwo kujawsko - pomorskie





Kurkocin gm. Dębowa Łąka ’ 08.2017 r.

fot. Natasza Tuliszewska

Zdjęcia – województwo kujawsko - pomorskie







Kurkocin gm. Dębowa Łąka ’ 08.2017 r.

fot. Natasza Tuliszewska

Zdjęcia – województwo kujawsko - pomorskie





MOJE WIATRAKI
KOLEKCJA - WIRTUALNE MUZEUM
1970

Kurkocin gm. Dębowa Łąka ’ 08.2017 r.

fot. Natasza Tuliszewska

Zdjęcia – województwo kujawsko - pomorskie





Kurkocin gm. Dębowa Łąka ’ 08.2017 r.

fot. Natasza Tuliszewska

Zdjęcia – województwo kujawsko - pomorskie





MOJE WIATRAKI
KOLEKCJA - WIRTUALNE MUZEUM
1970

Kurkocin gm. Dębowa Łąka ’ 08.2017 r.

fot. Natasza Tuliszewska

Zdjęcia – województwo kujawsko - pomorskie



Kurkocin gm. Dębowa Łąka ’ 2022 r.

fot. Wiesław Duma

Zdjęcia – województwo kujawsko - pomorskie



Kurkocin gm. Dębowa Łąka ’ 2022 r.

fot. Małgorzata Wicińska

Zdjęcia – województwo łódzkie



- wiatrak z ok. 1888 r.
- młyn zbożowy
- w rej. zabytków: 10.1986 r.
- w 1957 r. usunięto śmigi,
  koło paleczne i wał skrzydłowy,
  zainstalowano silnik elektryczny

Kurów gm. Wieluń ’ 6.2007 r.

fot. Filip Tomaszewski

Zdjęcia – województwo łódzkie



Kurów gm. Wieluń ’ 6.2007 r.

fot. Filip Tomaszewski

Zdjęcia – województwo łódzkie



Kurów gm. Wieluń ’ 6.2007 r.

fot. Filip Tomaszewski

Zdjęcia – województwo łódzkie



Kurów gm. Wieluń ’ 6.2007 r.

fot. Filip Tomaszewski

Zdjęcia – województwo łódzkie







Kurów gm. Wieluń ’ 6.2007 r.

fot. Filip Tomaszewski

Zdjęcia – województwo wielkopolskie

- wiatrak co najmniej poł. XIX w.
- na belce data: 1872 (4?)
- w 1863 r. młynarzem w Kuszynie był Dominik Krupiński (lat 70.)
- w poł. lat 50-tych XX w. młyn translokowano ze wsi Brzeziny (ok. 50 km)
- pozbawiony śmigów
- wyposażony w napęd spalinowy
- młyn nie jest czynny



Kuszyn gm. Mycielin ’ 09.2019 r.

Źródło: Karta Ewidencyjna Obiektu Nieruchomego – NID

fot. Zygmunt Kalinowski

Zdjęcia – województwo wielkopolskie



- wiatrak z XIX w. typu paltrak

Kuźnica Janiszewska gm. Brudzew ’ 2000 r.

fot. Filip Tomaszewski

Zdjęcia – województwo wielkopolskie





Kuźnica Janiszewska gm. Brudzew ’ 2000 r.

fot. Filip Tomaszewski

Zdjęcia – województwo wielkopolskie





- wiatrak z XIX w. typu paltrak

Kuźnica Janiszewska gm. Brudzew ’ 2000 r.

fot. Filip Tomaszewski

Zdjęcia – województwo łódzkie



- wiatrak powołany w Kwiatkówku w 1820 r, w 1900 r. przeniesiony do sąsiedniej wsi Zawady, a następnie został relokowany do Kwiatkówka,
  na teren utworzonego w 2013 r. **Skansenu „Łęczycka Zagroda Chłopska”**,
  gdzie przeprowadzono jego renowację / młyn był czynny do 1957 r.
- w 2023 r. firma PHU Jardi z Leszna wymieniła śmigi i rekonstruowała urządzenia młyńskie

Kwiatkówek gm. Góra Świętej Małgorzaty ’ 2014 r.

Źródło: Wikipedia

fot. Eder-plwiki

Zdjęcia – województwo łódzkie





Kwiatkówek gm. Góra Świętej Małgorzaty ’ 2011 r.

fot. Filip Tomaszewski

Zdjęcia – województwo łódzkie





Kwiatkówek gm. Góra Świętej Małgorzaty ’ 2011 r.

fot. Filip Tomaszewski

Zdjęcia – województwo łódzkie





Kwiatkówek gm. Góra Świętej Małgorzaty ’ 2011 r.

fot. Filip Tomaszewski

Zdjęcia – województwo łódzkie





Kwiatkówek gm. Góra Świętej Małgorzaty ’ 2011 r.

fot. Filip Tomaszewski

Zdjęcia – województwo łódzkie





Kwiatkówek gm. Góra Świętej Małgorzaty ’ 2011 r.

fot. Filip Tomaszewski

Zdjęcia – województwo łódzkie





Kwiatkówek gm. Góra Świętej Małgorzaty ’ 2011 r.

fot. Filip Tomaszewski

Zdjęcia – województwo łódzkie





Kwiatkówek gm. Góra Świętej Małgorzaty ’ 2011 r.

fot. Filip Tomaszewski

Zdjęcia – województwo łódzkie





Kwiatkówek gm. Góra Świętej Małgorzaty ’ 2011 r.

fot. Filip Tomaszewski

Zdjęcia – województwo łódzkie



Kwiatkówek gm. Góra Świętej Małgorzaty ’ 2011 r.

fot. Filip Tomaszewski

Zdjęcia – województwo łódzkie





MOJE WIATRAKI
KOLEKCJA - WIRTUALNE MUZEUM
1970

Kwiatkówek gm. Góra Świętej Małgorzaty ’ 2011 r.

fot. Filip Tomaszewski

Zdjęcia – województwo łódzkie



Kwiatkówek gm. Góra Świętej Małgorzaty ’ 2011 r.

fot. Filip Tomaszewski

Zdjęcia – województwo łódzkie



Kwiatkówek gm. Góra Świętej Małgorzaty ’ 2023 r.

fot. Jarosław Jankowski

Zdjęcia – województwo łódzkie



Kwiatkówek gm. Góra Świętej Małgorzaty ’ 2023 r.

fot. Jarosław Jankowski

Zdjęcia – województwo łódzkie





Kwiatkówek gm. Góra Świętej Małgorzaty ’ 2023 r.

fot. Jarosław Jankowski

Zdjęcia – województwo łódzkie





Kwiatkówek gm. Góra Świętej Małgorzaty ’ 2023 r.

fot. Jarosław Jankowski

Zdjęcia – województwo łódzkie





Kwiatkówek gm. Góra Świętej Małgorzaty ’ 2023 r.

fot. Jarosław Jankowski

Zdjęcia – województwo łódzkie



Kwiatkówek gm. Góra Świętej Małgorzaty ’ 2023 r.

fot. Jarosław Jankowski

Zdjęcia – województwo wielkopolskie



- wiatrak typu paltrak z XIX/XX w.
- w 2014 r.: w ruinie w zupełności (ostatni właściciel: p. Cieśla)
- rozebrany latem 2017 r. za zgodą Konserwatora Zabytków

Latalice gm. Pobiedziska ’ 04.2014 r.

fot. Wiesław Szkopek

Zdjęcia – województwo wielkopolskie







Latalice gm. Pobiedziska ‘ 06.2012 r.

fot. Adam Drogomirecki

Zdjęcia – województwo wielkopolskie









Latalice gm. Pobiedziska ‘ 06.2012 r.

fot. Adam Drogomirecki

Zdjęcia - województwo wielkopolskie









MOJE WIATRAKI
KOLEKCJA - WIRTUALNE MUZEUM
1970

Latalice gm. Pobiedziska ‘ 06.2012 r.

fot. Adam Drogomirecki

Zdjęcia – województwo wielkopolskie



MOJE WIATRAKI
KOLEKCJA - WIRTUALNE MUZEUM
1970

Latalice gm. Pobiedziska ‘ 06.2012 r.

fot. Adam Drogomirecki

Zdjęcia – województwo wielkopolskie





MOJE WIATRAKI
KOLEKCJA - WIRTUALNE MUZEUM
1970

Latalice gm. Pobiedziska ’ 04.2014 r.

fot. Wiesław Szkopek

Zdjęcia – województwo wielkopolskie





MOJE WIATRAKI
KOLEKCJA - WIRTUALNE MUZEUM
1970

Latalice gm. Pobiedziska ’ 04.2014 r.

fot. Wiesław Szkopek

Zdjęcia – województwo wielkopolskie







MOJE WIATRAKI
KOLEKCJA - WIRTUALNE MUZEUM
1970

Latalice gm. Pobiedziska ‘ 04.2014 r.

fot. Wiesław Szkopek

Zdjęcia – województwo wielkopolskie



Latalice gm. Pobiedziska ‘ 04.2014 r.

fot. Wiesław Szkopek

Zdjęcia – województwo wielkopolskie



- miejsce, w którym jeszcze w 2017 r. stał wiatrak

Latalice gm. Pobiedziska ‘ 05.2018 r.

fot. Wiesław Szkopek

Zdjęcia – województwo zachodniopomorskie



Laska gm. Wolin ‘ ok. 1910 r.

źródło: Biblioteka Narodowa / Polona

fot. -

Zdjęcia – województwo wielkopolskie

wiatrak z Gryżyny z 1585 r.
najstarszy datowany
młyn wietrzny w Polsce

Lednica gm. Łubowo - Mały Skansen - Muzeum Pierwszych Piastów ’ 1974 r.



fot. Paweł Anders

Zdjęcia – województwo wielkopolskie

- wiatrak typu koźlak powołany w Gryżynie koło Kościana
- posiada najstarszy w Polsce datowany element konstrukcyjny – mącznicę sygnowaną 1585 rokiem (datowanie potwierdzono badaniami dendrologicznymi)
- młyn był remontowany w XVIII w.
- ok. 1850 r. wiatrak został przeniesiony z centrum Gryżyny o ok. 600 m. po za wieś
- w 1972 r. przeniesiony nad Jezioro Lednickie na teren Małego Skansenu Muzeum Pierwszych Piastów
- ściany osłaniające urządzenia młynarskie wzniesione w konstrukcji słupowo-ryglowej, dach dwuspadowy naczółkowy kryty gontem
- posiadał dwa składy przemiałowych kamieni – starsze wykonane z piaskowca, młodsze z XIX w. odlane z cementu ze wstawkami z kwarcu (tzw. francuskie)
- w 2017-2018 remontowany, który ograniczono do wymiany ścian zewnętrznych i pokrycia dachu oraz dostosowano wnętrze młyna do potrzeb zwiedzających zainstalowano pseudo śmigi



MOJE WIATRAKI
KOLEKCJA - WIRTUALNE MUZEUM
1970

Lednica gm. Łubowo ‘ 2012 r.

fot. Wiesław Szkopek

Zdjęcia – województwo wielkopolskie



Lednica – wiatrak z Gryżyny z 1585 r. ‘ 1977 r.

fot. Zbudzki

Zdjęcia – województwo wielkopolskie



Lednica – wiatrak z Gryżyny z 1585 r. ‘ 1982 r.

fot. Tomasz Wojciechowski

Zdjęcia – województwo wielkopolskie





Lednica – wiatrak z Gryżyny z 1585 r. ‘ 1993 r.

fot. Tomasz Wojciechowski

Zdjęcia – województwo wielkopolskie



Lednica gm. Łubowo ‘ 2012 r.

fot. Wiesław Szkopek

Zdjęcia – województwo wielkopolskie





Lednica gm. Łubowo ‘ 2012 r.

fot. Wiesław Szkopek

Zdjęcia – województwo wielkopolskie



Lednica – wiatrak z Gryżyny z 1585 r. ’ 2016 r.

fot. Paweł Anders

Zdjęcia – województwo wielkopolskie



Lednica gm. Łubowo ‘ 2017 r.

fot. Wiesław Szkopek

Zdjęcia – województwo wielkopolskie





Lednica gm. Łubowo ‘ 2017 r.

fot. Wiesław Szkopek

Zdjęcia – województwo wielkopolskie



Lednica gm. Łubowo ‘ 2017 r.

fot. Wiesław Szkopek

Zdjęcia – województwo wielkopolskie



Lednica gm. Łubowo ‘ 2018 r.

fot. Bogumił Szkopek

Zdjęcia – województwo wielkopolskie



Lednica gm. Łubowo ‘ 2018 r.

fot. Bogumił Szkopek

Zdjęcia – województwo wielkopolskie



Lednica gm. Łubowo ‘ 2018 r.

fot. Bogumił Szkopek

Zdjęcia – województwo wielkopolskie





Lednica
gm. Łubowo ‘ 2018 r.

fot. Bogumił Szkopek

Zdjęcia – województwo wielkopolskie





Lednica
gm. Łubowo ‘ 2018 r.

fot. Wiesław Szkopek

Zdjęcia – województwo wielkopolskie







Lednica
gm. Łubowo ‘ 2018 r.

fot. Wiesław Szkopek

Zdjęcia – województwo wielkopolskie







Lednica
gm. Łubowo ‘ 2018 r.

fot. Wiesław Szkopek

Zdjęcia – województwo wielkopolskie







Lednica
gm. Łubowo ‘ 2018 r.

fot. Wiesław Szkopek

Zdjęcia – województwo wielkopolskie



Lednica gm. Łubowo ‘ 2018 r.

fot. Wiesław Szkopek

Zdjęcia – województwo wielkopolskie



Lednica gm. Łubowo ‘ 2023 r.

fot. Maria Drogomirecka

Zdjęcia – województwo wielkopolskie



- wiatrak koźlak „Antoni” z I poł. XVIII w.
- na początku XX w. przeniesiony z okolicy Góry Śląskiej
- w rej. zabytków: 28.03.1990 r.
- młyn czynny do 1993 r. tj. śmierci ostatniego młynarza Antoniego Prałata
- w 1957 r. wyposażony w silnik elektr.
- w ciągu doby mógł zemleć 1,5 t ziarna żyta i pszenicy
- w 2013 r. remontowany ze środków miasta Leszno
- dostępny do zwiedzania po uzgod. tel.
- wg stanu na 05.2015 r. w doskonałym stanie

MOJE WIATRAKI
KOLEKCJA - WIRTUALNE MUZEUM
1970

Leszno ul. Strumykowa 9 *(dawnej 1)* ‘ 1983 r.

fot. Tomasz Wojciechowski

Zdjęcia – województwo wielkopolskie

- w leszczyńskim Cechu Młynarzy w 1793 r. było zrzeszonych 113 samodzielnych młynarzy
- w Lesznie w 1795 r. było 84 młynów wietrznych, a wg mapy z 1821 r. wokół Leszna było 79 wiatraków



Leszno wiatrak „Antoni” ’ 1994 r.

fot. Tomasz Wojciechowski

Zdjęcia – województwo wielkopolskie



Leszno wiatrak „Antoni” ’ 2015 r.

ul. Strumykowa 9

fot. Bogumił Szkopek

Zdjęcia – województwo wielkopolskie



MOJE WIATRAKI
KOLEKCJA - WIRTUALNE MUZEUM
1970

Leszno wiatrak „Antoni” ’ 2015 r.

ul. Strumykowa 9

fot. Bogumił Szkopek

Zdjęcia – województwo wielkopolskie



Leszno wiatrak „Antoni” ’ 2015 r.

ul. Strumykowa 9

fot. Bogumił Szkopek

Zdjęcia – województwo wielkopolskie





Leszno wiatrak „Antoni” ’ 2015 r.

ul. Strumykowa 9

fot. Bogumił Szkopek

Zdjęcia – województwo wielkopolskie



Leszno wiatrak „Antoni” ’ 2015 r.

ul. Strumykowa 9

fot. Bogumił Szkopek

Zdjęcia – województwo wielkopolskie



Leszno wiatrak „Antoni” ’ 2022 r.

fot. Zdzisław Mazur

Zdjęcia – województwo wielkopolskie



Leszno wiatrak „Antoni” ’ 2022 r.

ul. Strumykowa 9

fot. Zdzisław Mazur

Zdjęcia – województwo wielkopolskie





Leszno wiatrak „Antoni” ’ 2022 r.

ul. Strumykowa 9

fot. Zdzisław Mazur

Zdjęcia – województwo wielkopolskie





Leszno wiatrak „Antoni” ’ 2022 r.

ul. Strumykowa 9

fot. Zdzisław Mazur

Zdjęcia – województwo wielkopolskie

- wiatrak koźlak „Kazimierz” z 1705 r.
- prawdopodobnie został powołany w Sławnie
- w XIX w. relokowany do Leszna
- na początku XX w. przeniesiony na ul. Strumykową z okolicy leszczyńskiej rzeźni
- po 1945 r. został wyposażony w silnik elektryczny
- młyn czynny do 1986 r.
- ostatni młynarz: Kazimierz Kasprzycki
- ostatni właściciel: Czesław Owsiany
- w rej. zabytków: 28.03.1988 r.
- w 05’2015: stan dobry

- w 2018 r. rozebrany i relokowany na teren Zespołu Szkół Rolno-Budowlanych w Lesznie przy ul. Osieckiej oraz gruntownie remontowany (koszt 770 tyś. zł)



Leszno ’ wiatrak „Kazimierz” ‘ 1981 r.

ul. Strumykowa nr 3

fot. Tomasz Wojciechowski

Zdjęcia
- województwo wielkopolskie



Leszno ’ wiatrak „Kazimierz” ‘ 1981 r.

ul. Strumykowa nr 3

fot. z archiwum spadkobierców młynarza

Zdjęcia
- województwo wielkopolskie



Leszno ’ wiatrak „Kazimierz” ‘ 1981 r.

ul. Strumykowa nr 3

fot. Tomasz Wojciechowski

Zdjęcia – województwo wielkopolskie



Leszno ’ wiatrak „Kazimierz” ‘ 1981 r.

ul. Strumykowa nr 3

fot. Tomasz Wojciechowski

Zdjęcia – województwo wielkopolskie



Leszno ’ wiatrak „Kazimierz” ‘ 1981 r.

ul. Strumykowa nr 3

fot. Bogumił Szkopek

Zdjęcia – województwo wielkopolskie



Leszno ’ wiatrak „Kazimierz” ‘ 1981 r.

ul. Strumykowa nr 3

fot. Bogumił Szkopek

Zdjęcia – województwo wielkopolskie



MOJE WIATRAKI
KOLEKCJA - WIRTUALNE MUZEUM
1970

Leszno ’ wiatrak „Kazimierz” ‘ 1981 r.

ul. Strumykowa nr 3

fot. Bogumił Szkopek

Zdjęcia – województwo wielkopolskie



Leszno ’ wiatrak „Kazimierz” ‘ 1981 r.

ul. Strumykowa nr 3

fot. Bogumił Szkopek

Zdjęcia – województwo wielkopolskie



Leszno ’ wiatrak „Kazimierz” ‘ 1981 r.

ul. Strumykowa nr 3

fot. Filip Tomaszewski

Zdjęcia – województwo wielkopolskie



Leszno ’ wiatrak „Kazimierz” ‘ 1981 r.

ul. Strumykowa nr 3

fot. Filip Tomaszewski

Zdjęcia – województwo wielkopolskie





MOJE WIATRAKI
KOLEKCJA - WIRTUALNE MUZEUM
1970

Leszno ’ wiatrak „Kazimierz” ‘ 1981 r.

ul. Strumykowa nr 3

fot. Filip Tomaszewski

Zdjęcia – województwo wielkopolskie









MOJE WIATRAKI
KOLEKCJA - WIRTUALNE MUZEUM
1970

Leszno ’ wiatrak „Kazimierz” ‘ 1981 r.

ul. Strumykowa nr 3

fot. Filip Tomaszewski

Zdjęcia – województwo wielkopolskie





MOJE WIATRAKI
KOLEKCJA - WIRTUALNE MUZEUM
1970

Leszno ’ wiatrak „Kazimierz” ‘ 1981 r.

ul. Strumykowa nr 3

fot. Filip Tomaszewski

Zdjęcia – województwo wielkopolskie









MOJE WIATRAKI
KOLEKCJA - WIRTUALNE MUZEUM
1970

Leszno ’ wiatrak „Kazimierz” ‘ 1981 r.

ul. Strumykowa nr 3

fot. Filip Tomaszewski

Zdjęcia – województwo wielkopolskie





MOJE WIATRAKI
KOLEKCJA - WIRTUALNE MUZEUM
1970

Leszno ’ wiatrak „Kazimierz” ‘ 1981 r.

ul. Strumykowa nr 3

fot. Filip Tomaszewski

Zdjęcia – województwo wielkopolskie









MOJE WIATRAKI
KOLEKCJA - WIRTUALNE MUZEUM
1970

Leszno ’ wiatrak „Kazimierz” ‘ 1981 r.

ul. Strumykowa nr 3

fot. Filip Tomaszewski

Zdjęcia – województwo wielkopolskie





Leszno ’ wiatrak „Kazimierz” ‘ 1981 r.

ul. Strumykowa nr 3

fot. Filip Tomaszewski

Zdjęcia – województwo wielkopolskie





Leszno ’ wiatrak „Kazimierz” ‘ 1981 r.

ul. Strumykowa nr 3

fot. Filip Tomaszewski

Zdjęcia – województwo wielkopolskie







Leszno ’ wiatrak „Kazimierz” ‘ 1981 r.

ul. Strumykowa nr 3

fot. Filip Tomaszewski

Zdjęcia – województwo wielkopolskie



- rozbiórka wiatraka „Kazimierz” oraz przygotowanie do jego relokacji

Leszno ul. Strumykowa 3 ‘ 07.2018 r.

fot. Filip Tomaszewski

Zdjęcia – województwo wielkopolskie



Leszno ul. Strumykowa 3 ‘ 07.2018 r.

fot. Jarosław Jankowski

Zdjęcia – województwo wielkopolskie



Leszno ul. Strumykowa 3 ‘ 07.2018 r.

fot. Jarosław Jankowski

Zdjęcia – województwo wielkopolskie



- rozbiórka wiatraka „Kazimierz” oraz przygotowanie do jego relokacji

Leszno ul. Strumykowa 3 ‘ 07.2018 r.

fot. Filip Tomaszewski

Zdjęcia – województwo wielkopolskie



Leszno ul. Strumykowa 3 ‘ 07.2018 r.

fot. Filip Tomaszewski

Zdjęcia – województwo wielkopolskie



- wznoszenie wiatraka w nowej lokalizacji

Leszno ul. Osieckiej 8 ‘ 06.2018 r.

wiatrak ”Kazimierz”

fot. Jarosław Jankowski

Zdjęcia – województwo wielkopolskie

- wznoszenie wiatraka w nowej lokalizacji



Leszno ul. Osieckiej 8 ‘ 07.2018 r.

wiatrak ”Kazimierz”

fot. Filip Tomaszewski

Zdjęcia – województwo wielkopolskie

- wznoszenie i remont wiatraka
  w nowej lokalizacji wg projektu
  arch. Filipa Tomaszewskiego wykonali:
- prace ciesielskie:
  p. Piotr Nadolny i z Grodzisko k/ Leszna
- wyposażenie techniczne,
  w tym śmigi: p. Jarosław Janowski
  z Osiecznej
- urządzenia młyna:
  technolog i młynarz p. Ireneusz Grela
- prace zakończono we wrześniu 2018 r.



Leszno ul. Osieckiej 8 ’ 26.07.2018 r.

wiatrak ”Kazimierz”

fot. Filip Tomaszewski

Zdjęcia – województwo wielkopolskie



Leszno ul. Osieckiej 8 ’ 26.07.2018 r.

wiatrak ”Kazimierz”

fot. Filip Tomaszewski

Zdjęcia – województwo wielkopolskie



Leszno ul. Osieckiej 8 ’ 26.07.2018 r.

wiatrak ”Kazimierz”

fot. Filip Tomaszewski

Zdjęcia – województwo wielkopolskie



Leszno ul. Osieckiej 8 ’ 26.07.2018 r.

wiatrak ”Kazimierz”

fot. Filip Tomaszewski

Zdjęcia – województwo wielkopolskie



Leszno ul. Osieckiej 8 ’ 09.2018 r.

wiatrak ”Kazimierz”

fot. Filip Tomaszewski

Zdjęcia – województwo wielkopolskie



Leszno ul. Osieckiej 8 ’ 09.2018 r.

wiatrak ”Kazimierz”

fot. Filip Tomaszewski

Zdjęcia – województwo wielkopolskie



Leszno ul. Osieckiej 8 ’ 09.2018 r.

wiatrak ”Kazimierz”

fot. Filip Tomaszewski

Zdjęcia – województwo wielkopolskie



Leszno ul. Osieckiej 8 ’ 09.2018 r.

wiatrak ”Kazimierz”

fot. Filip Tomaszewski

Zdjęcia – województwo wielkopolskie



Leszno ul. Osieckiej 8 ’ 03.2020 r.

wiatrak ”Kazimierz”

fot. Jarosław Jankowski

Zdjęcia – województwo wielkopolskie



Leszno ul. Osieckiej 8 ’ 03.2020 r.

wiatrak ”Kazimierz”

fot. Jarosław Jankowski

Zdjęcia – województwo wielkopolskie



Leszno ul. Osieckiej 8 ’ 03.2020 r.

wiatrak ”Kazimierz”

fot. Jarosław Jankowski

Zdjęcia – województwo wielkopolskie



Leszno ul. Osieckiej 8 ’ 03.2020 r.

wiatrak ”Kazimierz”

fot. Jarosław Jankowski

Zdjęcia – województwo wielkopolskie



MOJE WIATRAKI
KOLEKCJA - WIRTUALNE MUZEUM
1970

Leszno ul. Osieckiej 8 ’ 03.2020 r.

wiatrak ”Kazimierz”

fot. Jarosław Jankowski

Zdjęcia – województwo wielkopolskie



MOJE WIATRAKI
KOLEKCJA - WIRTUALNE MUZEUM
1970

Leszno ul. Osieckiej 8 ’ 03.2020 r.

wiatrak ”Kazimierz”

fot. Jarosław Jankowski

Zdjęcia – województwo wielkopolskie



Leszno ul. Osieckiej 8 ’ 03.2022 r.

wiatrak ”Kazimierz”

fot. Zdzisław Mazur

Zdjęcia – województwo wielkopolskie



MOJE WIATRAKI
KOLEKCJA - WIRTUALNE MUZEUM
1970

Leszno ul. Osieckiej 8 ’ 03.2022 r.

wiatrak ”Kazimierz”

fot. Zdzisław Mazur

Zdjęcia – województwo wielkopolskie



Leszno ul. Osieckiej 8 ’ 03.2022 r.

wiatrak ”Kazimierz”

fot. Zdzisław Mazur

Zdjęcia – województwo lubuskie



- wiatrak koźlak
  z początku XIX w.
- w rej. zabytków: 04.1961 r.

vide Pocztówki - Polska

Leśniów Wielki pow. zielonogórski ‘ 1993 r.

fot. Tomasz Wojciechowski

Zdjęcia – województwo lubuskie



Leśniów Wielki pow. zielonogórski ‘ 2007 r.

Źródło: Wikimedia

fot. Wisnia6522

Zdjęcia – województwo lubuskie



Leśniów Wielki pow. zielonogórski ‘ 2008 r.

Źródło: Wikimedia

fot. Mohylek

Zdjęcia – województwo zachodnio-pomorskie



Lędzin k/ Niechorza gm. Karnice

- model wiatraka wieżowego w skali 1:40 wykonał Feliks Klaczyński wg stanu z 1964 r.
- eksponat Muzeum Młynarstwa w Jaraczu
- młyn z 1723 r. / końca XIX w.
- w rej. zabytków: 12.1953 r.
- czynny do lat 60-tych XX w. – po tym czasie popadł w ruinę
- w 1984 r. zakupiony przez Józefa Jaszczewskiego i przez niego odrestaurowany oraz przebudowany na pensjonat 05.2014 r.: stan idealny, na dachu zainstalowane ogniwa solarne

vide Pocztówki – Polska
oraz kolejne slajdy

fot. Wiesław Szkopek' 09'2015

Zdjęcia – województwo zachodnio-pomorskie



Lędzin k/ Niechorza gm. Karnice

- model wiatraka wieżowego w skali 1:40 wykonał Feliks Klaczyński wg stanu z 1964 r.
- eksponat Muzeum Młynarstwa w Jaraczu
- młyn z 1723 r. / końca XIX w.
- w rej. zabytków: 12.1953 r.
- czynny do lat 60-tych XX w. – po tym czasie popadł w ruinę
- w 1984 r. zakupiony przez Józefa Jaszczewskiego i przez niego odrestaurowany oraz przebudowany na pensjonat
- 05.2014 r.: stan idealny, na dachu zainstalowane ogniwa solarne

vide Pocztówki – Polska
oraz kolejne slajdy

fot. Wiesław Szkopek' 09'2015

Zdjęcia – województwo zachodnio-pomorskie



- wiatrak wieżowy z 1723 r. / końca XIX w. w rej. zabytków: 12.1953 r.
- młyn czynny do lat 60-tych XX w. – po tym czasie popadł w ruinę
- w 1984 r. zakupiony przez Józefa Jaszczewskiego i przez niego odrestaurowany oraz przebudowany na pensjonat
- 05.2014 r.: stan idealny, na dachu zainstalowane ogniwa solarne

vide Pocztówki - Polska

Lędzin k/ Niechorza gm. Karnice ’ 2008 r.

źródło: Narodowy Instytut Dziedzictwa fot. Waldemar Witek OT Szczecin

Zdjęcia – województwo zachodnio-pomorskie



Lędzin k/ Niechorza gm. Karnice ’ 2008 r.

źródło: Narodowy Instytut Dziedzictwa fot. Waldemar Witek OT Szczecin

Zdjęcia – województwo zachodnio-pomorskie



Lędzin k/ Niechorza gm. Karnice ’ 2008 r.

źródło: Narodowy Instytut Dziedzictwa fot. Waldemar Witek OT Szczecin

Zdjęcia – województwo zachodnio-pomorskie



Lędzin k/ Niechorza
gm. Karnice ’ 2008 r.

źródło: Narodowy Instytut Dziedzictwa

fot. Waldemar Witek OT Szczecin

Zdjęcia – województwo zachodnio-pomorskie



Lędzin k/ Niechorza gm. Karnice ’ 2008 r.

źródło: Narodowy Instytut Dziedzictwa fot. Waldemar Witek OT Szczecin

Zdjęcia – województwo zachodnio-pomorskie



Lędzin k/ Niechorza gm. Karnice ’ 2019 r.

fot. Sławomir Milejski

Zdjęcia - woj. małopolskie

- wiatrak chłopski powołany w połowie XX w.
- młyn prawdopodobnie typu paltrak
- został przeniesiony ze stoków wzgórza Jabłoniec na teren parku, w sąsiedztwie Muzeum Regionalnego Ziemi Limanowskiej



Limanowa pow. limanowski ’ 2017 r.

źródło: http://www.straznicyczasu.pl/index.php

fot. Karolina Kot

Zdjęcia - woj. małopolskie



Limanowa pow. limanowski ’ 2017 r.

źródło: http://www.straznicyczasu.pl/index.php fot. Karolina Kot

Zdjęcia - woj. małopolskie





Limanowa pow. limanowski ’ 2017 r.

źródło: http://www.straznicyczasu.pl/index.php fot. Karolina Kot

Zdjęcia - woj. małopolskie





Limanowa pow. limanowski ’ 2017 r.

źródło: http://www.straznicyczasu.pl/index.php

fot. Karolina Kot

Zdjęcia - woj. mazowieckie



Linin
gm. Góra Kalwaria ’
2012 r.

źródło: Narodowy Instytut Dziedzictwa

fot. Anna Dymek

Zdjęcia - województwo mazowieckie

- wiatrak koźlak z 1854 r. wzniesiony na warszawskiej Woli, gdzie był jednym z wielu młynów wietrznych
- do wsi Linin przetransportowany kolejką wąskotorową w 1917 r.
- w rej. zabytków: 07.1970 r.
- młyn czynny do 1940 r. oraz w latach 1945-1951 (w 1951 r złamał się jeden ze śmigów, co uniemożliwiło dalszy przemiał)
- wiatrak w latach 1954-1984 był kilkakrotnie remontowany w listopadzie 2022 r. zakończono I etap gruntownego remontu otaczający wiatrak sad uniemożliwił montaż łagona
- młyn z warszawskiej Woli uchodzi za największego koźlaka w Polsce (podstawa 7,30 x 6,70 ; h: 13,50 m do kalenicy)



fot. Filip Tomaszewski

Linin ’ 10.2021 r.
gm. Góra Kalwaria

Zdjęcia - woj. mazowieckie



Linin
gm. Góra Kalwaria ’
2012 r.

źródło: Narodowy Instytut Dziedzictwa

fot. Anna Dymek

Zdjęcia - województwo mazowieckie



Linin gm. Góra Kalwaria ’ 10.2021 r.

fot. Filip Tomaszewski

Zdjęcia - województwo mazowieckie





Linin gm. Góra Kalwaria ’ 10.2021 r.

fot. Filip Tomaszewski

Zdjęcia - województwo mazowieckie





Linin gm. Góra Kalwaria ’ 10.2021 r.

fot. Filip Tomaszewski

Zdjęcia - województwo mazowieckie







Linin gm. Góra Kalwaria ’ 10.2021 r.

fot. Filip Tomaszewski

Zdjęcia - województwo mazowieckie





Linin gm. Góra Kalwaria ’ 10.2021 r.

fot. Filip Tomaszewski

Zdjęcia - województwo mazowieckie





Linin gm. Góra Kalwaria ’ 10.2021 r.

fot. Filip Tomaszewski

Zdjęcia - województwo mazowieckie





Linin gm. Góra Kalwaria ’ 10.2021 r.

fot. Filip Tomaszewski

Zdjęcia - województwo mazowieckie





Linin gm. Góra Kalwaria ’ 10.2021 r.

fot. Filip Tomaszewski

Zdjęcia - województwo mazowieckie







Linin gm. Góra Kalwaria ’ 10.2021 r.

fot. Filip Tomaszewski

Zdjęcia - województwo mazowieckie







Linin gm. Góra Kalwaria ’ 10.2021 r.

fot. Filip Tomaszewski

Zdjęcia - województwo mazowieckie







Linin gm. Góra Kalwaria ’ 10.2021 r.

fot. Filip Tomaszewski

Zdjęcia - województwo mazowieckie





MOJE WIATRAKI
KOLEKCJA - WIRTUALNE MUZEUM
1970

Linin gm. Góra Kalwaria ’ 10.2021 r.

fot. Filip Tomaszewski

Zdjęcia - województwo mazowieckie



MOJE WIATRAKI
KOLEKCJA - WIRTUALNE MUZEUM
1970

Linin gm. Góra Kalwaria ’ 10.2021 r.

fot. Filip Tomaszewski

Zdjęcia - województwo mazowieckie





Linin gm. Góra Kalwaria ’ 10.2021 r.

fot. Filip Tomaszewski

Zdjęcia - województwo mazowieckie





Linin gm. Góra Kalwaria ’ 10.2021 r.

fot. Filip Tomaszewski

Zdjęcia - województwo mazowieckie







Linin gm. Góra Kalwaria ’ 10.2021 r.

fot. Filip Tomaszewski

Zdjęcia - województwo mazowieckie





MOJE WIATRAKI
KOLEKCJA - WIRTUALNE MUZEUM
1970

Linin gm. Góra Kalwaria ’ 10.2021 r.

fot. Filip Tomaszewski

Zdjęcia - województwo mazowieckie







Linin gm. Góra Kalwaria ’ 10.2021 r.

fot. Filip Tomaszewski

Zdjęcia - województwo mazowieckie





Linin gm. Góra Kalwaria ’ 10.2021 r.

fot. Filip Tomaszewski

Zdjęcia - województwo mazowieckie





Linin gm. Góra Kalwaria ’ 10.2021 r.

fot. Filip Tomaszewski

Zdjęcia - województwo mazowieckie



MOJE WIATRAKI
KOLEKCJA - WIRTUALNE MUZEUM
1970

Linin gm. Góra Kalwaria ’ 10.2022 r.

fot. Filip Tomaszewski

Zdjęcia - województwo mazowieckie



Linin gm. Góra Kalwaria ’ 10.2022 r.

fot. Filip Tomaszewski

Zdjęcia - województwo mazowieckie



MOJE WIATRAKI
KOLEKCJA - WIRTUALNE MUZEUM
1970

Linin gm. Góra Kalwaria ’ 10.2022 r.

fot. Filip Tomaszewski

Zdjęcia - województwo mazowieckie





Linin gm. Góra Kalwaria ’ 10.2022 r.

fot. Filip Tomaszewski

Zdjęcia - województwo mazowieckie







Linin gm. Góra Kalwaria ’ 10.2022 r.

fot. Filip Tomaszewski

Zdjęcia - województwo mazowieckie



Linin gm. Góra Kalwaria ’ 22.11.2022 r.

fot. Filip Tomaszewski

Zdjęcia - województwo mazowieckie





MOJE WIATRAKI
KOLEKCJA - WIRTUALNE MUZEUM
1970

Linin gm. Góra Kalwaria ’ 22.11.2022 r.

fot. Filip Tomaszewski

Zdjęcia - województwo mazowieckie





Linin gm. Góra Kalwaria ’ 22.11.2022 r.

fot. Filip Tomaszewski

Zdjęcia - województwo mazowieckie





Linin gm. Góra Kalwaria ’ 22.11.2022 r.

fot. Filip Tomaszewski

Zdjęcia – województwo wielkopolskie

Lipki gm. Czerniejewo

- model wiatraka wieżowego (zbudowanego wg wzoru pół-wsch. Francji) w latach 1871-72 wykonał w skali 1:40 Feliks Klaczyński - na podstawie własnej fotografii z 1953 r.
- eksponat Muzeum Młynarstwa w Jaraczu
- młyn spłonął w 1959 r.



fot. Wiesław Szkopek' 09'2015

Zdjęcia - województwo mazowieckie



- wiatrak koźlak z XIX w.
- ostatni na Kurpiach czynny młyn wiatrowy, także uruchamiany silnikiem elektrycznym (obecnie przemiał sporadycznie, tylko dla potrzeb rodziny

Lipniki gm. Łyse ’ 2020 r.

fot. Filip Tomaszewski

Zdjęcia - województwo mazowieckie



Lipniki gm. Łyse ’ 2020 r.

fot. Filip Tomaszewski

Zdjęcia - województwo mazowieckie



Lipniki gm. Łyse ’ 2020 r.

fot. Filip Tomaszewski

Zdjęcia - województwo mazowieckie



Lipniki gm. Łyse ’ 2020 r.

fot. Filip Tomaszewski

Zdjęcia - województwo mazowieckie



Lipniki gm. Łyse ’ 2020 r.

fot. Filip Tomaszewski

Zdjęcia - województwo mazowieckie



- wiatrak typu koźlak adaptowane na cele mieszkaniowe

Lubiesza gm. Ceranów ‘ 2021 r.

fot. Adam Mikołajewski

Zdjęcia – województwo lubuskie





vide Pocztówki – Polska

Lubięcin I gm. Nowa Sól ‘ 1981 r.

fot. Tomasz Wojciechowski

Zdjęcia – województwo lubuskie



Lubięcin I gm. Nowa Sól ‘ 1991 r.

fot. Tomasz Wojciechowski

Zdjęcia – województwo lubuskie



MOJE WIATRAKI
KOLEKCJA - WIRTUALNE MUZEUM
1970

Lubięcin I gm. Nowa Sól ‘ 1995 r.

fot. Tomasz Wojciechowski

Zdjęcia – województwo lubuskie



MOJE WIATRAKI
KOLEKCJA - WIRTUALNE MUZEUM
1970

Lubięcin I gm. Nowa Sól ‘ 1994 r.

fot. Tomasz Wojciechowski

Zdjęcia– województwo lubuskie



Lubięcin II gm. Nowa Sól ‘ 1981 r.

fot. Tomasz Wojciechowski

Zdjęcia– województwo lubuskie



Lubięcin II gm. Nowa Sól ‘ 1991 r.

fot. Tomasz Wojciechowski

Zdjęcia – województwo lubuskie



Lubięcin II gm. Nowa Sól ‘ 1994 r.

fot. Tomasz Wojciechowski

Zdjęcia – województwo lubuskie



Lubięcin II gm. Nowa Sól ‘ 1995 r.

fot. Tomasz Wojciechowski

Zdjęcia – województwo lubuskie



Lubięcin II gm. Nowa Sól ’ 08.2024 r.

fot. Zdzisław Mazur

Zdjęcia – województwo lubuskie



- wiatrak koźlak z XIX w. / pod koniec XIX zainstalowano silnik parowy
- w rej. zabytków: 06.1980 / obecnie ozdoba „Zajazdu we Młynie”

Lubięcin gm. Nowa Sól ‘ 2018 r.

vide Pocztówki - Polska

fot. Sławomir Milejski

Zdjęcia – województwo lubuskie



MOJE WIATRAKI
KOLEKCJA - WIRTUALNE MUZEUM
1970

Lubięcin gm. Nowa Sól ’ 08.2024 r.

fot. Zdzisław Mazur

Zdjęcia – województwo lubuskie



- wiatrak koźlak z 1817 r. / w rej. zabytków: 09.1964 r.

Lubięcin gm. Nowa Sól ‘ 2018 r.

vide Pocztówki - Polska

fot. Sławomir Milejski

Zdjęcia – województwo lubuskie



- wiatrak koźlak w 1705 r. / przebudowany w 1875 r.
- odrestaurowany w 2009 r. / w rej. zabytków: 09.1964 r.

Lubięcin gm. Nowa Sól ‘ 2018 r.

vide Pocztówki - Polska

fot. Sławomir Milejski

Zdjęcia – województwo lubuskie



Lubięcin gm. Nowa Sól ’ 08.2024 r.

fot. Zdzisław Mazur

Zdjęcia – województwo lubelskie



Atrakcją turystyczną są muzea budownictwa wiejskiego — skanseny. W ciągu ostatnich 30-tu lat powstało ponad 15 skansenów, w których zgromadzono łącznie około 350 interesujących zabytków architektury wiejskiej oraz ponad 1000 innych, należących do tzw. małej architektury. N/z: w Muzeum Wsi Lubelskiej.

KAW - CAF – Jaśkiewicz

- wiatrak typu wieżowego powołany w Zygmuntowie k/ Pilaszkowa w 1918 r.
- w 1976 r. przeniesiony do MWL, a w 1979 r. udostępniony zwiedzającym

vide modele wiatraków inż. Feliksa Klaczyńskiego i Pocztówki Polska

Lublin ’ Muzeum Wsi Lubelskiej ’ ok. 1979 r.

fot. CAF Zbigniew Jaśkiewicz

Zdjęcia – województwo lubelskie



Lublin ’
Muzeum Wsi Lubelskiej
2011 r.

fot. -

Zdjęcia– województwo wielkopolskie



wiatrak koźlak
nie zachował się

Lubosina gm. Pniewy ‘ 1981 r.

fot. Tomasz Wojciechowski

Zdjęcia – województwo wielkopolskie





Lubosina gm. Pniewy ‘ 1981 r.

fot. Tomasz Wojciechowski

Zdjęcia – województwo wielkopolskie

Lubosz
gm. Kościan

- model wiatraka typu koźlak wykonał w skali 1:40 Feliks Klaczyński
- eksponat Muzeum Młynarstwa w Jaraczu
- młyn nie zachował się



fot. Wiesław Szkopek' 09'2015

Zdjęcia – województwo lubuskie





wiatrak został zlikwidowany
pod koniec lat 80-tych XX w.

Lutol Suchy gm. Trzciel‘ 1981 r.

fot. Tomasz Wojciechowski

Zdjęcia – województwo lubuskie



Lutol Suchy gm. Trzciel ’ ok. 1985 r.

fot. Ryszard Patorski

Zdjęcia – województwo wielkopolskie



- wiatrak koźlak z 1819 r.
- w rej. zabytków: 28.02.1988 r.

Łagowo gm. Krzywiń ‘ 08.2012 r.

fot. Jagoda Andrzejewska

Zdjęcia – województwo wielkopolskie







MOJE WIATRAKI
KOLEKCJA - WIRTUALNE MUZEUM
1970

Łagowo gm. Krzywiń ‘ 08.2012 r.

fot. Jagoda Andrzejewska

Zdjęcia – województwo wielkopolskie





MOJE WIATRAKI
KOLEKCJA - WIRTUALNE MUZEUM
1970

Łagowo gm. Krzywiń ‘ 08.2012 r.

fot. Jagoda Andrzejewska

Zdjęcia – województwo wielkopolskie



Łagowo gm. Krzywiń ‘ 03.2022 r.

fot. Zdzisław Mazur

Zdjęcia – województwo wielkopolskie



MOJE WIATRAKI
KOLEKCJA - WIRTUALNE MUZEUM
1970

Łagowo gm. Krzywiń ‘ 03.2022 r.

fot. Zdzisław Mazur

Zdjęcia – województwo wielkopolskie



Łagowo gm. Krzywiń ‘ 03.2022 r.

fot. Zdzisław Mazur

Zdjęcia – województwo wielkopolskie





MOJE WIATRAKI
KOLEKCJA - WIRTUALNE MUZEUM
1970

Łagowo gm. Krzywiń ‘ 03.2022 r.

fot. Zdzisław Mazur

Zdjęcia – województwo wielkopolskie





Łagowo gm. Krzywiń ‘ 03.2022 r.

fot. Zdzisław Mazur

Zdjęcia – województwo wielkopolskie





Łagowo gm. Krzywiń ‘ 11.2022 r.

fot. Jarosław Jankowski

Zdjęcia – województwo warmińsko-mazurskie

- wiatrak typu wieżowego z I poł. XIX w.
- wysoki 14 m
- młyn uruchamiany energią wiatrową czynny do 1956 r. tj. gdy nakazano zdemontować śmigi
- do 1975 r. Spółdzielnia Kółek Rolniczych używała śrutownik z silnikiem elektrycznym
- w 2006 r. wiatrak kupiło Łąkowskie Stowarzyszenie Ochrony Przyrody i Dziedzictwa Narodowego
- w latach 2007-2009 remontowany
- planowane jest odtworzenie brakujących części mechanizmu młyna
- w rej. zabytków: 09.1985 r.
- wiatrak jest dostępny do zwiedzania



Łąkorz gm. Biskupiec ’ 2012 r.

Źródło: Wikimedia Commons

fot. Tomasz Przechlewski

Zdjęcia – województwo warmińsko-mazurskie





Łąkorz gm. Biskupiec ’ 2022 r.

fot. administrator strony dawnekowalewo.pl

Zdjęcia – województwo warmińsko-mazurskie





Łąkorz gm. Biskupiec ’ 2022 r.

fot. administrator strony dawnekowalewo.pl

Zdjęcia – województwo warmińsko-mazurskie



Łąkorz gm. Biskupiec ’ 2022 r.

fot. administrator strony dawnekowalewo.pl

Zdjęcia – województwo warmińsko-mazurskie



- murowany, trzykondygnacyjny wiatrak typu wieżowego z 1885 r.
- wzniósł go Michael Gottfried Johann Droese, w miejscu rozebranego drewnianego młyna typu holenderskiego (wzniesionego ok. 1800 r.)
- w 1945 r. wiatrak spaliły wojska sowieckie, ale mury ocalały
- w rej. zabytków: 14.10.1971 r.

Łęcze gm. Tolkmicko ’ przed 1945 r.

Źródło: *http://historia-wyzynaelblaska.pl/l-cze.html*

Zdjęcia – województwo warmińsko-mazurskie



Łęcze gm. Tolkmicko ’ 2014 r.

Źródło: Wikimedia Commons fot. Joanna Barton

Zdjęcia – województwo podlaskie



- wiatrak typu koźlak

Łępice gm. Ciechanowiec ’ 2021 r.

fot. Adam Mikołajewski

Zdjęcia – województwo małopolskie



- wiatrak współczesny – młyn gospodarczy

Łopusze gm. Żegocina ’ 06.2005 r.

fot. Piotr Skucha

Zdjęcia – województwo małopolskie





MOJE WIATRAKI
KOLEKCJA - WIRTUALNE MUZEUM
1970

Łopusze gm. Żegocina ’ 06.2005 r.

fot. Piotr Skucha

Zdjęcia – województwo łódzkie



- wiatrak typu koźlak z 1919 r. / w rej. zabytków: 10.1986 r.
- w kwietniu 2019 r. właściciel młyna przystąpił do nielegalnej jego rozbiórki

Łubna-Jarosławj gm. Błaszki ’ 02.2019 r.

fot. Grzegorz Pietrzykowski

Zdjęcia – województwo łódzkie



Łubna-Jarosłaj gm. Błaszki ’ 02.2019 r.

fot. Grzegorz Pietrzykowski

Zdjęcia – województwo łódzkie



Łubna-Jarosławj gm. Błaszki ’ 07.2019 r.

fot. Grzegorz Pietrzykowski

Zdjęcia – województwo łódzkie



- model wiatraka na wystawie w Muzeum w Łowiczu

Łowicz pow. łowicki ‘ 1973 r.

Źródło: Narodowe Archiwum Cyfrowe fot. -

Zdjęcia – województwo opolskie



- wiatrak typu wieżowego z 1868 r. / młyn czynny do 1936 r.
- w rej. zabytków: 09.1966 r.
- w latach 90. XX w. odrestaurowany i przekształcony w kawiarnię

Łowkowice gm. Strzeleczki ‘ 2008 r.

źródło: Narodowy Instytut Dziedzictwa fot. E. Kalbarczyk-Klak

Zdjęcia – województwo opolskie



Łowkowice gm. Strzeleczki ‘ 2008 r.

źródło: Narodowy Instytut Dziedzictwa fot. E. Kalbarczyk-Klak

Zdjęcia – województwo opolskie



MOJE WIATRAKI
KOLEKCJA - WIRTUALNE MUZEUM
1970

Łowkowice gm. Strzeleczki ’ 04.2023 r.

fot. Sławomir Milejski

Zdjęcia – województwo łódzkie



- wiatrak koźlak z 1919 r. / w rej. zabytków: 10.1986 r.

Łubna-Jarosłaj gm. Błaszki ’ 2012r

Źródło: Wikipedia

fot. Dżasta

Zdjęcia – województwo wielkopolskie



MOJE WIATRAKI
KOLEKCJA - WIRTUALNE MUZEUM
1970

Łubnica gm. Wielichowo‘ 1982 r.

fot. Tomasz Wojciechowski

Zdjęcia– województwo wielkopolskie



Łubnica gm. Wielichowo ‘ 1988 r.

fot. Tomasz Wojciechowski

Zdjęcia– województwo wielkopolskie



MOJE WIATRAKI
KOLEKCJA - WIRTUALNE MUZEUM
1970

Łubnica gm. Wielichowo ‘ 1992 r.

fot. Tomasz Wojciechowski

Zdjęcia– województwo wielkopolskie





Łubnica gm. Wielichowo ‘ 1992 r.

fot. Tomasz Wojciechowski

Zdjęcia – województwo wielkopolskie

- wiatrak koźlak z XIX w. przeniesiony w 1898 r. z okolicy Ostrowa Wlkp.
- młyn jeszcze w latach 60-tych XX w. mielił zboże na śrutę
- w 2010 r. w ruinie; brak zadaszenia, ubytki w ścianach, połamane śmigi
- w 2011 r. przeniesiony z ul. Wiatracznej na teren Szkoły w Łuszczanowie i gruntowanie wyremontowany
- w sąsiedztwie pod wiatą piec chlebowy

vide Pocztówki - Polska



Łuszczanów gm. Jarocin ’ 09.2006 r.

fot. Paweł Anders

Zdjęcia – województwo wielkopolskie



Macew gm. Gołuchów ' 1982 r.

Źródło: Miejska Biblioteka Publiczna im. Adama Asnyka w Kaliszu
zdjęcie z wystawy "Wiatraki i młyny wodne w fotografii Cezarego Domańskiego"
zorganizowanej w Wojewódzkim Domu Kultury w Kaliszu w latach 80-tych XX w. fot. Cezary Domański
rekonstrukcję cyfrową fotografii wykonał Adam Drogomirecki

Zdjęcia – województwo podlaskie





- mogiła drewnianego wiatraka typu paltrak powołanego w 1948 r.

Maciesze gm. Jaświły’ 2021 r.

fot. Adam Mikołajewski

Zdjęcia – województwo podlaskie



- wiatrak drewniany
- na belce nośnej data: 1907 r.

Maciejkowa Góra gm. Michałowo ’ 07.2023 r.

fot. Adam Mikołajewski

Zdjęcia – województwo podlaskie



vide
Pocztówki-Polska

- sokólski („tatarski”) wiatrak z 1935 r. / w rej. zabytków 09.1976
- po pożarze w XI.2011 r. po młynie pozostała ruina
- *z ok. 70 wiatraków jakie były na terenie Ziemi Sokólskiej w latach 70- tych XX w., pozostały dwa - w Szczęsnowiczach i Minkowcach (przy czym ten młyn jest w ruinie – pozostał tylko jego szkielet)*

Malawicze Dolne gm. Sokółka ‘ 2009 r.

Źródło: Wikipedia

fot. Ludek

Zdjęcia – województwo podlaskie



Malawicze Dolne gm. Sokółka ’ 07.2020 r.

fot. Filip Tomaszewski

Zdjęcia – województwo podlaskie





Malawicze Dolne gm. Sokółka ’ 07.2020 r.

fot. Filip Tomaszewski

Zdjęcia – województwo podlaskie





Malawicze Dolne gm. Sokółka ’ 07.2020 r.

fot. Filip Tomaszewski

Zdjęcia – województwo podlaskie



Malawicze Dolne
gm. Sokółka ’
07.2020 r.

fot. Filip Tomaszewski

Zdjęcia – województwo podlaskie



Malawicze Dolne gm. Sokółka ’ 08.2020 r.

fot. Sławomir Milejski

Zdjęcia – województwo podlaskie



Malawicze Dolne gm. Sokółka ’ 08.2020 r.

fot. Sławomir Milejski

Zdjęcia - województwo podlaskie



- sokólski („tatarski”) wiatrak powołany w 1935 r. / w rej. zabytków 09.1976r.

Malawicze Dolne gm. Sokółka ’ 2021 r.

fot. Adam Mikołajewski

Zdjęcia - województwo podlaskie



- sokólski („tatarski”) wiatrak powołany w 1935 r.
- w rej. zabytków 09.1976

Malawicze Dolne gm. Sokółka ’ 2021 r.

fot. Adam Mikołajewski

Zdjęcia – województwo wielkopolskie



- wiatrak koźlak w XVIII w. powołany we wsi Dobra (pow. turecki)
- przeniesiony do Małgowa w 1919 r.
- w 1967 r. młyn wyposażono w silnik elektryczny
- w przybudówce zainstalowano śrutownik

vide Pocztówki-Polska

Małgów gm. Lisków ' 2018 r.

fot. Grzegorz Pietrzykowski

Zdjęcia – województwo wielkopolskie



Małgów gm. Lisków ’ 2020 r.

fot. Grzegorz Pietrzykowski

Zdjęcia – województwo opolskie

- w kościele pw. Św. Jakuba Apostoła w Małujowicach znajdują się gotyckie zdobienia powstałe w okresie od 1360 do 1483 roku
- tworzą one cykl biblijny – Biblia Pauperum (96 scen ze Starego i Nowego Testamentu)
- freski wykonane na powierzchni ok. 1.000 m^2 w mokrym tynku techniką al fresco prawdopodobnie wykonali mistrzowie z Pragi
- wśród nich są wizerunki dwóch wiatraków: drewnianego i murowanego
- są zlokalizowane przy sklepieniu części ściany północnej, w przęśle wschodnim prezbiterium kościoła
- te malowidła ścienne pochodzą z czasu tuż przed lub z połowy XV w. tym samym jest to najstarsze zachowane na terenie Polski malarskie przedstawianie młynów wietrznych
- wyjaśnienia wymaga wizerunek wiatraka murowanego; w omawianym okresie nie stosowano jeszcze w Polsce wiatraków wieżowych; popularnie - „holendrów" tak więc twórcy fresków ich nie mogli znać, ale prawdopodobnie ich wizerunek zaczerpnęli z innych przekazów ikonograficznych z terenu Europy
- kościół rozporządzeniem Prezydenta RP z 11.2022 r. został uznany za Pomnik Historii

datowanie dekoracji malarskich z wiatrakami na podstawie opinii dra hab. Jarosława Adamowicza (Wydział Konserwacji i Restauracji Dzieł Sztuki Akademii Sztuk Pięknych w Krakowie)



Małujowice gm. Skarbimierz ' 09.2019 r.

fot. Magdalena Biniaś-Szkopek

Zdjęcia – województwo opolskie



Małujowice gm. Skarbimierz ’ 2013 r.

fot. Sławomir Milejski

Zdjęcia – województwo opolskie



Małujowice gm. Skarbimierz ’ 09.2019 r.

fot. Magdalena Biniaś-Szkopek

Zdjęcia – województwo opolskie



Małujowice gm. Skarbimierz ’ 2019 r.

fot. Mirosław Czoppa

Zdjęcia – województwo opolskie



MOJE WIATRAKI
KOLEKCJA - WIRTUALNE MUZEUM
1970

Małujowice gm. Skarbimierz ’ 2019 r.

fot. Mirosław Czoppa

Zdjęcia – województwo opolskie



Małujowice gm. Skarbimierz ’ 2019 r.

fot. Mirosław Czoppa

Zdjęcia - województwo podlaskie



- wiatrak drewniany typu wieżowego powołany w 1946 r. / w rej. zabytków: 08.1977 r.

Marchelówka gm. Janów ’ 2021 r.

fot. Adam Mikołajewski

Zdjęcia – województwo wielkopolskie



- wiatrak koźlak prawdopodobnie powołany w Grombkowie (pow. turecki) w XIX w. w 1913 r. przeniesiony do Marcjanowa / w rej. zabytków: 09.1988 r.

Marcjanów gm. Kawęczyn ' 2018 r.

fot. Grzegorz Pietrzykowski

Zdjęcia – województwo wielkopolskie



- wiatrak koźlak z 1865 r.

Marianowo gm. Dominowo ’ 09.2011 r.

fot. Paweł Anders

Zdjęcia – województwo podkarpackie



- wiatrak typu koźlak z 1946 r.

vide Pocztówki - Polska

Markowa ’ Skansen Zagroda - Muzeum Wsi pow. łańcucki ’ 2006 r.

Źródło: Wikipedia

fot. Wojciech Pysz

Zdjęcia – województwo wielkopolskie

- wiatrak koźlak powołany na „Młynniku” na początku XIX w.
- na początku XXI w. uległ zniszczeniu podczas burzy
- kilka miesięcy po tym, na miejscu jego mogiły, postawiono 2 turbiny wiatrowe



Masanów gm. Sieroszewice ' 1981 r.

Źródło: Miejska Biblioteka Publiczna im. Adama Asnyka w Kaliszu
zdjęcie z wystawy "Wiatraki i młyny wodne w fotografii Cezarego Domańskiego"
zorganizowanej w Wojewódzkim Domu Kultury w Kaliszu w latach 80-tych XX w. fot. Cezary Domański
rekonstrukcję cyfrową fotografii wykonał Adam Drogomirecki

Zdjęcia – województwo wielkopolskie



Masanów gm. Sieroszewice ' 1981 r.

Źródło: Miejska Biblioteka Publiczna im. Adama Asnyka w Kaliszu
zdjęcie z wystawy "Wiatraki i młyny wodne w fotografii Cezarego Domańskiego"
zorganizowanej w Wojewódzkim Domu Kultury w Kaliszu w latach 80-tych XX w. fot. Cezary Domański
rekonstrukcję cyfrową fotografii wykonał Adam Drogomirecki

Zdjęcia – województwo łódzkie

- wiatrak koźlak powołany w II poł. XIX w. w Świeryżu (gm. Łowicz)
- przeniesiony do Maurzyc, gdzie został częściowo zrekonstruowany na terenie Łowickiego Parku Etnograficznego



Maurzyce gm. Zduny ’ 08.2017 r.

fot. Jacek Rutkowski „Polski wiatrak na mlecznej ścieżce”

Zdjęcia – województwo łódzkie



Maurzyce gm. Zduny ’ 08.2017 r.

fot. Jacek Rutkowski

Zdjęcia – województwo łódzkie



Maurzyce gm. Zduny ’ 10.2019 r.

fot. Filip Tomaszewski

Zdjęcia – województwo łódzkie



Maurzyce gm. Zduny ’ 10.2019 r.

fot. Filip Tomaszewski

Zdjęcia – województwo łódzkie





Maurzyce gm. Zduny ’ 10.2019 r.

fot. Filip Tomaszewski

Zdjęcia – województwo łódzkie





Maurzyce gm. Zduny ’ 10.2019 r.

fot. Filip Tomaszewski

Zdjęcia – województwo łódzkie



Maurzyce gm. Zduny ’ 10.2019 r.

fot. Filip Tomaszewski

Zdjęcia – województwo wielkopolskie



- kamienie młyńskie - pozostałość po wiatraku

Michałów gm. Opatówek ' 1981 r.

Źródło: Miejska Biblioteka Publiczna im. Adama Asnyka w Kaliszu
zdjęcie z wystawy "Wiatraki i młyny wodne w fotografii Cezarego Domańskiego"
zorganizowanej w Wojewódzkim Domu Kultury w Kaliszu w latach 80-tych XX w. fot. Cezary Domański
rekonstrukcję cyfrową fotografii wykonał Adam Drogomirecki

Zdjęcia – województwo wielkopolskie

- wiatrak koźlak być może z XVIII w.
- na mącznicy data 1826 r.
  na drzwiami górnej kondygnacji
  data „1851”
- powołany w okolicy Śremu
- do Mechlina przeniesiony
  w latach 30-tych XX w.
- co najmniej od 1957 r.
  młyn nie był już czynny
- stan w 1994 r.:
  budynek i urządzenia zdewastowane,
  zachowane w formie szczątkowej
- wiatrak nie zachował się



Mechlin gm. Śrem ‘ 1985 r.

fot. Tomasz Wojciechowski

Zdjęcia – województwo wielkopolskie



- wiatrak koźlak „Antoni” z 1696 r. (wg rej. zabytków: z 1772 r.)
- w rej. zabytków: 05.1988 r.
- powołany nieopodal dawnej cegielni przy ul. Kobylińskiej
- w 1976 r. translokowany na obecne miejsce, ulicę Rawicką
- w 2010 r.: stan bardzo dobry

vide Pocztówki - Polska

Miejska Górka gm. Dominowo ’ 10.2007 r.

fot. Paweł Anders

Zdjęcia – województwo wielkopolskie

na wiatraku w 1977 r. znajdowały się dwie tablice o treści:

„Wiatrak gastronomiczny Antoni z 1693 roku, odnowiony w 1977 roku”

„Wiatrak koźlak z 1693 r. opuszczony przez 30 lat, przeniesiony z przedmieścia, odbudowany z inicjatywy naczelnika miasta Miejskiej Górki, dzięki mecenatowi dyrektora Cukrowni Antoniego Majewskiego, którego nosi imię.
Trud odbudowy wspomagał społeczny komitet odbudowy i zagospodarowania wiatraków, a koordynował wojewódzki konserwator zabytków.
Wiatrak – dobro kultury – przeniósł i odrestaurował mistrz ciesielstwa i młynarstwa Franciszek Krzyżoszczak ze Śląskowa, a do zagospodarowania przejęła Gminna Spółdzielnia „Samopomoc Chłopska” w roku 1977.”

- powyższy tekst spisał śp. Ojciec kolekcjonera Jerzy Szkopek 20.09.1977 r. - w tym czasie w wiatraku był czynny bar

Miejska Górka ul. Rawicka ’ pow. rawicki

Zdjęcia – województwo wielkopolskie



Miejska Górka gm. Dominowo ’ 2017 r.

fot. Sławomir Milejski

Zdjęcia – województwo wielkopolskie



Miejska Górka gm. Dominowo ’ 2017 r.

fot. Piotr Węcławiak

Zdjęcia – województwo wielkopolskie





Miejska Górka gm. Dominowo ’ 2017 r.

fot. Piotr Węcławiak

Zdjęcia – województwo wielkopolskie





Miejska Górka gm. Dominowo ’ 2017 r.

fot. Piotr Węcławiak

Zdjęcia – województwo wielkopolskie



Miejska Górka gm. Dominowo ’ 2017 r.

fot. Piotr Węcławiak

Zdjęcia – województwo wielkopolskie



MOJE WIATRAKI
KOLEKCJA - WIRTUALNE MUZEUM
1970

Miejska Górka gm. Dominowo ’ 2022 r.

fot. Zdzisław Mazur

Zdjęcia – województwo wielkopolskie



Miejska Górka gm. Dominowo ’ 2022 r.

fot. Zdzisław Mazur

Zdjęcia – województwo wielkopolskie



Miejska Górka gm. Dominowo ’ 2022 r.

fot. Zdzisław Mazur

Zdjęcia – województwo podkarpackie



Mielec-Cyranka
pow. mielecki

- model wiatraka sokólskiego w skali 1:40 wykonał Feliks Klaczyński
- eksponat Muzeum Młynarstwa w Jaraczu

fot. Wiesław Szkopek’ 09’2015

Zdjęcia – województwo zachodniopomorskie



- wiatrak typu koźlak z początku XIX w.
- remontowany w 2000 r.

vide Pocztówki-Polska

Mierzyn gm. Dobra ' 2009 r.

Źródło: Wikipedia

fot. Kapitel

Zdjęcia – województwo wielkopolskie

- w Mieszkowie w 1834 r.
  było 8 młynów wietrznych
- wiatrak koźlak z XIX w. (?)
  powołany na Mazowszu
- do Mieszkowa przeniesiony
  prawdopodobnie w 1908 r.
- stan na 2014 r.: w ruinie - częściowo
  zachowane 2 śmigi, ubytki w dachu
  i ścianach bocznych



Mieszków gm. Jarocin ‘ 1991 r.

fot. Tomasz Wojciechowski

Zdjęcia – województwo wielkopolskie



Mieszków gm. Jarocin ’ 09.2006 r.

fot. Paweł Anders

Zdjęcia – województwo wielkopolskie



Mieszków gm. Jarocin ’ 08.2009 r.

fot. Paweł Anders

Zdjęcia – województwo podkarpacie

- wiatrak gospodarczy typu paltrak
- swą formą nawiązuje do zabytkowego młyna z Turaszówki k/ Krosna (eksponowanego w MBL w Sanoku)
- „powołał” go Jerzy Ginalski w 2010 r.
- obiekt obraca się na rolkach po kulistej szynie
- posiada konstrukcję słupową, szalowaną deskami, dach kryty gontem
- jest wyposażony w małe kamienne żarna uruchamiane pionową przekładnią – młyn sprawny
- wiatrowskaz w kształcie czarnego bociana został wykonany na podstawie materiałów archiwalnych



Międzybrodzie gm. Sanok ’ 2020 r.

fot. Jerzy Ginalski

Zdjęcia – województwo podkarpacie



Międzybrodzie
gm. Sanok ’ 2020 r.

fot. Jerzy Ginalski

Zdjęcia – województwo podkarpacie



MOJE WIATRAKI
KOLEKCJA - WIRTUALNE MUZEUM
1970

Międzybrodzie gm. Sanok ’ 2020 r.

fot. Jerzy Ginalski

Zdjęcia – województwo podkarpacie



Międzybrodzie gm. Sanok ’ 2020 r.

fot. Jerzy Ginalski

Zdjęcia – województwo podkarpacie



Międzybrodzie gm. Sanok ’ 2020 r.

fot. Jerzy Ginalski

Zdjęcia – województwo podkarpacie



Międzybrodzie gm. Sanok ’ 2020 r.

fot. Jerzy Ginalski

Zdjęcia – województwo podkarpacie



Międzybrodzie
gm. Sanok ’ 2020 r.

fot. Jerzy Ginalski

Zdjęcia – województwo podkarpacie





oskar służący do chropowacenia kamieni żarnowych (młynarze określali go też mianem „karzec”)

Międzybrodzie gm. Sanok ’ 2020 r.

fot. Jerzy Ginalski

Zdjęcia – województwo podkarpacie





Międzybrodzie gm. Sanok ’ 2020 r.

fot. Jerzy Ginalski

Zdjęcia – województwo podkarpacie



- pod podłogą młyna znajduje się zwrotnica (z kolejki wąskotorowej) na której stoi wiatrak – na niej się obraca
- widoczna śruba i dorobiony do niej "klucz" służy do regulacji oporu zwrotnicy

opis przekazał Jerzy Ginalski - twórca wiatraka



MOJE WIATRAKI
KOLEKCJA - WIRTUALNE MUZEUM
1970

Międzybrodzie gm. Sanok ’ 2020 r.

fot. Jerzy Ginalski

Zdjęcia – województwo śląskie



Mikołów-Śmiłowice pow. mikołowski ’ ok. 2000 r.

fot. Jan Pietruszka

Zdjęcia – województwo pomorskie

- już w 1400 r. w Mikoszewie był wzmiankowany wiatrak – był to młyn zbożowy

- na pagórku, na wiślanym wale przeciwpowodziowym, był usytuowany wiatrak typu kozłowego z XVII w.
- został zlikwidowany podczas II wojny światowej
- na drugim planie dom młynarza *vide kolejne slajdy*
- w Mikoszewie był jeszcze jeden drewniany wiatrak - został rozebrany w latach 60-tych XX w. i pocięty na opał



Mikoszewo gm. Stegna ’ lata 20’ te XX w.

źródło: https www.gdanskstrefa.com mikoszewo

Zdjęcia – województwo pomorskie



- pagórek na wiślanym wale przeciwpowodziowym,
  na którym był usytuowany wiatrak typu koźlak z XVII w.

Mikoszewo gm. Stegna ’ 12.2018 r.

fot. Adam Drogomirecki

Zdjęcia – województwo pomorskie



- dom młynarza ok. 1800 r. - był częścią zagrody olęderskiej typu Langhof
- mieszkali w nim gospodarze–młynarze: Scheffler, Kroeker, Grossnik, Petres i Knoop
- w dniach 5-8 01.1907 r. miała w nim zatrzymać się w czasie ucieczki z Berlina do Kłajpedy królowa Luiza, żona pruskiego króla Fryderyka Wilhelma III

Mikoszewo gm. Stegna ’ 12.2018 r.

fot. Adam Drogomirecki

Zdjęcia – województwo pomorskie







- dom młynarza

Mikoszewo gm. Stegna ’ 12.2018 r.

fot. Adam Drogomirecki

Zdjęcia – województwo pomorskie







- kamienne pozostałości po wiatraku typu koźlak z XVII w.
  który był usytuowany na wiślanym wale przeciwpowodziowym

Mikoszewo gm. Stegna ’ 12.2018 r.

fot. Adam Drogomirecki

Zdjęcia – województwo pomorskie



- kamienne pozostałości po wiatraku typu koźlak z XVII w.
  który był usytuowany na wiślanym wale przeciwpowodziowym

Mikoszewo gm. Stegna ’ 12.2018 r.

fot. Adam Drogomirecki

Zdjęcia – województwo wielkopolskie



Mikstat - pow. ostrzeszowski

- model koźlaka w skali 1:40
  wykonał Feliks Klaczyński
- eksponat
  Muzeum Młynarstwa w Jaraczu
- młyn nie zachował się

fot. Wiesław Szkopek' 09'2015

Zdjęcia – województwo wielkopolskie



- wiatrak koźlak z 1793 r. / w rej. zabytków: 12.1984 r.
- w XX w. przekształcony w młyn elektryczny

Miłaczewek gm. Malanów ’ 2018 r.

fot. Sławomir Milejski

Zdjęcia – województwo podlaskie



- wiatrak sokólski („tatarski”) powołany w 1900 r. / dach przykryty blachą

Minkowce gm. Szudziałowo ‘ 2020 r.

fot. Filip Tomaszewski

Zdjęcia – województwo podlaskie



Minkowce
gm. Szudziałowo ‘
2020 r.

fot. Filip Tomaszewski

Zdjęcia – województwo podlaskie



fot. Filip Tomaszewski

Minkowce
gm. Szudziałowo ‘
2020 r.

Zdjęcia – województwo podlaskie





Minkowce gm. Szudziałowo ‘ 2020 r.

fot. Filip Tomaszewski

Zdjęcia – województwo podlaskie





MOJE WIATRAKI
KOLEKCJA - WIRTUALNE MUZEUM
1970

Minkowce gm. Szudziałowo ‘ 2020 r.

fot. Filip Tomaszewski

Zdjęcia – województwo podlaskie





Minkowce gm. Szudziałowo ‘ 2020 r.

fot. Filip Tomaszewski

Zdjęcia – województwo podlaskie





Minkowce gm. Szudziałowo ‘ 2020 r.

fot. Filip Tomaszewski

Zdjęcia – województwo podlaskie



Minkowce gm. Szudziałowo ‘ 2020 r.

fot. Filip Tomaszewski

Zdjęcia – województwo podlaskie



MOJE WIATRAKI
KOLEKCJA - WIRTUALNE MUZEUM
1970

Minkowce gm. Szudziałowo ‘ 2020 r.

fot. Sławomir Milejski

Zdjęcia – województwo podlaskie



Minkowce gm. Szudziałowo ‘ 2020 r.

fot. Sławomir Milejski

Zdjęcia – województwo podlaskie



Minkowce gm. Szudziałowo ‘ 2020 r.

fot. Sławomir Milejski

Zdjęcia – województwo podlaskie



Minkowce
gm. Szudziałowo ‘
2020 r.

fot. Sławomir Milejski

Zdjęcia – województwo podlaskie



Minkowce gm. Szudziałowo ‘ 2020 r.

fot. Sławomir Milejski

Zdjęcia - województwo podlaskie



- drewniany wiatrak typu sokólskiego powołany w 1900 r. / dach przykryty blachą

Minkowce gm. Szudziałowo ’ 2021 r.

fot. Adam Mikołajewski

Zdjęcia - województwo podlaskie



- drewniany wiatrak typu sokólskiego powołany w 1900 r. / dach przykryty blachą

Minkowce gm. Szudziałowo ’ 2021 r.

fot. Adam Mikołajewski

Zdjęcia - województwo podlaskie



- drewniany wiatrak typu sokólskiego powołany w 1900 r. / dach przykryty blachą

Minkowce gm. Szudziałowo ’ 2021 r.

fot. Adam Mikołajewski

Zdjęcia - województwo podlaskie



- drewniany wiatrak typu sokólskiego wysoki 4,5 – 5 m / dach drewniany

Minkowce II gm. Szudziałowo ’ 2021 r.

fot. Adam Mikołajewski

Zdjęcia - województwo podlaskie



- drewniany wiatrak typu sokólskiego wysoki 4,5 – 5 m / dach drewniany

Minkowce II gm. Szudziałowo ’ 2021 r.

fot. Adam Mikołajewski

Zdjęcia - województwo podlaskie





- drewniany wiatrak typu sokólskiego wysoki 4,5 – 5 m / dach drewniany

Minkowce II gm. Szudziałowo ’ 2021 r.

fot. Adam Mikołajewski

Zdjęcia – województwo wielkopolskie



Młodziejewice gm. Strzałkowo ’ 04.2007 r.

fot. Paweł Anders

Zdjęcia – województwo wielkopolskie



- wiatrak koźlak z 1793 r. / w rej. zabytków: 12.1984 r.

Miłaczewek gm. Malanów ' 2018 r.

fot. Grzegorz Pietrzykowski

Zdjęcia – województwo wielkopolskie



Młodziejewice
gm. Strzałkowo
’ 2008 r.

Źródło: Wikipedia

fot. D-staniszewski z polskiej Wikipedii

Zdjęcia– województwo wielkopolskie



- wiatrak z 1863 r. ’ nie zachował się

Młynkowo gm. Połajewo ‘ 1991 r.

fot. Tomasz Wojciechowski

Zdjęcia – województwo kujawsko - pomorskie



- wiatrak murowany typu wieżowego wzniesiono w 1911 r.
- w 1957 r. usunięto śmigi, a wiatrak przerobiono na śrutownik zasilany energią elektryczną
- śrutę wytwarzano do połowy lat 70-tych XX w.
  wg stanu na 2016 r. obiekt zabezpieczony przed wpływem warunków atmosferycznych
- nie jest ujęty w rejestrze zabytków

Młyny gm. Strzelno’ 2009 r.

Źródło: Wikipedia

fot. Robert Niedźwiedzki

Zdjęcia – województwo kujawsko - pomorskie



Młyny gm. Strzelno ’ 10.2013 r.

fot. Filip Tomaszewski

Zdjęcia – województwo kujawsko - pomorskie



Młyny gm. Strzelno ’ 10.2013 r.

fot. Filip Tomaszewski

Zdjęcia – województwo kujawsko - pomorskie



Młyny gm. Strzelno ’ 10.2013 r.

fot. Filip Tomaszewski

Zdjęcia – województwo kujawsko - pomorskie





Młyny gm. Strzelno ’ 10.2013 r.

fot. Filip Tomaszewski

Zdjęcia – województwo wielkopolskie

- wiatrak koźlak z 1757 r.
- do wsi Mokronos przeniesiony z pobliskiego Gościejewa w II poł. XIX w.



Mokronos gm. Koźmin ’ 2005 r.

fot. Filip Tomaszewski

Zdjęcia – województwo wielkopolskie



Mokronos gm. Koźmin ’ 2005 r.

fot. Filip Tomaszewski

Zdjęcia – województwo wielkopolskie



MOJE WIATRAKI
KOLEKCJA - WIRTUALNE MUZEUM
1970

Mokronos gm. Koźmin ’ 2005 r.

fot. Filip Tomaszewski

Zdjęcia - województwo pomorskie



- wiatrak typu paltrak powołany w Wyszogrodzie (pow. Płocki) w 1903 r.
- wysoki na 15 m
- młyn działał do 1939 r.
- w kwietniu 2016 r. rozebrany i przewieziony do Mokrego Dworu
- kupił go p. Wiesław Zbroiński, który na swój koszt dokonał w 2016 r. jego relokacji

vide: Zdjęcia Wyszogród

Mokry Dwór gm. Pruszcz Gdański ’ 10.2016 r.

fot. Wiesław Zbroiński

Zdjęcia - województwo pomorskie



Mokry Dwór gm. Pruszcz Gdański ’ 10.2016 r.

fot. Wiesław Zbroiński

Zdjęcia - województwo pomorskie



Mokry Dwór gm. Pruszcz Gdański ’ 10.2016 r.

fot. Wiesław Zbroiński

Zdjęcia - województwo pomorskie



Mokry Dwór gm. Pruszcz Gdański ’ 10.2016 r.

fot. Wiesław Zbroiński

Zdjęcia - województwo pomorskie



MOJE WIATRAKI
KOLEKCJA - WIRTUALNE MUZEUM
1970

Mokry Dwór gm. Pruszcz Gdański ’ 10.2016 r.

fot. Wiesław Zbroiński

Zdjęcia - województwo pomorskie



Mokry Dwór gm. Pruszcz Gdański ’ 10.2016 r.

fot. Wiesław Zbroiński

Zdjęcia - województwo pomorskie



Mokry Dwór gm. Pruszcz Gdański ’ 10.2016 r.

fot. Wiesław Zbroiński

Zdjęcia - województwo pomorskie



Mokry Dwór gm. Pruszcz Gdański ’ 10.2016 r.

fot. Wiesław Zbroiński

Zdjęcia - województwo pomorskie



Mokry Dwór
gm. Pruszcz Gdański ’
2018 r.

fot. Wiesław Zbroiński

Zdjęcia - województwo pomorskie



Mokry Dwór gm. Pruszcz Gdański ’ 2020 r.

fot. Adam Drogomirecki

Zdjęcia - województwo pomorskie



Mokry Dwór gm. Pruszcz Gdański ’ 2020 r.

fot. Adam Drogomirecki

Zdjęcia - województwo pomorskie



Mokry Dwór gm. Pruszcz Gdański ’ 2020 r.

fot. Adam Drogomirecki

Zdjęcia - województwo pomorskie



MOJE WIATRAKI
KOLEKCJA - WIRTUALNE MUZEUM
1970

Mokry Dwór gm. Pruszcz Gdański ’ 2020 r.

fot. Adam Drogomirecki

Zdjęcia - województwo pomorskie



Mokry Dwór gm. Pruszcz Gdański ’ 2020 r.

fot. Adam Drogomirecki

Zdjęcia - województwo pomorskie



Mokry Dwór gm. Pruszcz Gdański ’ 2020 r.

fot. Adam Drogomirecki

Zdjęcia - województwo wielkopolskie



3 wiatraki - koźlaki przeniesione ze

- Swadzimia k/ Swarzędza oraz
- Sołeczna i Sędziwojewa k/ Wrześni

na początku lat 70-tych XX w. w ramach tworzenia „Szlaku Piastowskiego”

Moraczewo gm. Łubowo ‘ 1982 r.

fot. Tomasz Wojciechowski

Zdjęcia
- województwo wielkopolskie

vide Pocztówki - Polska

Wzgórze Wiatraczne

Moraczewo gm. Łubowo ‘ 1977 r.



fot. Zbudzki

Zdjęcia – województwo wielkopolskie



Moraczewo – Wzgórze Wiatraczne ‘ 1972 r.

fot. Paweł Anders

Zdjęcia – województwo wielkopolskie



Moraczewo – Wzgórze Wiatraczne ‘ 1978 r.

fot. Paweł Anders

Zdjęcia – województwo wielkopolskie





latem 1981 roku
w jednym z wiatraków
sprzedawano mąkę żytnią jako pamiątkę ze Szlaku Piastowskiego

Moraczewo – Wzgórze Wiatraczne ‘ 1981 r.

fot. Jarosław Biniaś

Zdjęcia – województwo wielkopolskie



Moraczewo – Wzgórze Wiatraczne ‘ 1981 r.

fot. Jarosław Biniaś

Zdjęcia - województwo wielkopolskie



Moraczewo gm. Łubowo ‘ 1982 r.

fot. Tomasz Wojciechowski

Zdjęcia – województwo wielkopolskie



Moraczewo – Wzgórze Wiatraczne ‘ 1982 r.

fot. Tomasz Wojciechowski

Zdjęcia – województwo wielkopolskie



Moraczewo – Wzgórze Wiatraczne ‘ 2007 r.

fot. Paweł Anders

Zdjęcia – województwo wielkopolskie



Moraczewo gm. Łubowo ‘ 2012 r.

fot. Wiesław Szkopek

Zdjęcia – województwo wielkopolskie





MOJE WIATRAKI
KOLEKCJA - WIRTUALNE MUZEUM
1970

Moraczewo gm. Łubowo ‘ 2012 r.

fot. Wiesław Szkopek

Zdjęcia – województwo wielkopolskie



Moraczewo gm. Łubowo ‘ 2012 r.

fot. Wiesław Szkopek

Zdjęcia – województwo wielkopolskie



MOJE WIATRAKI
KOLEKCJA - WIRTUALNE MUZEUM
1970

Moraczewo gm. Łubowo ‘ 2012 r.

fot. Wiesław Szkopek

Zdjęcia – województwo wielkopolskie



- koźlak z 1821 r.
- przeniesiony z Sędziwoja do Moraczewa w 1978 r.
- eksponat Muzeum Pierwszych Piastów

Moraczewo - z Sędziwojewa z 1821 r. ‘ 2012 r.

fot. Wiesław Szkopek

Zdjęcia – województwo wielkopolskie





Moraczewo - z Sędziwojewa z 1821 r. ‘ 2012 r.

fot. Wiesław Szkopek

Zdjęcia – województwo wielkopolskie



MOJE WIATRAKI
KOLEKCJA - WIRTUALNE MUZEUM
1970

Moraczewo - z Sędziwojewa z 1821 r. ‘ 2012 r.

fot. Wiesław Szkopek

Zdjęcia – województwo wielkopolskie

- koźlak z 1836 r.
- przeniesiony ze Swadzimia do Moraczewa w 1978 r.
- Eksponat Muzeum Pierwszych Piastów





Moraczewo – ze Swadzimia z 1836 r. ‘ 2012 r.

fot. Wiesław Szkopek

Zdjęcia – województwo wielkopolskie



Moraczewo – ze Swadzimia z 1836 r. ‘ 1979 r.

źródło: Poradnik Gospodarczy 16-30.11.1979 r. fot. Michał Sójka

Zdjęcia – województwo wielkopolskie



MOJE WIATRAKI
KOLEKCJA - WIRTUALNE MUZEUM
1970

Moraczewo – ze Swadzimia z 1836 r. ‘ 2012 r.

fot. Wiesław Szkopek

Zdjęcia – województwo wielkopolskie





Moraczewo – ze Swadzimia z 1836 r. ‘ 2012 r.

fot. Wiesław Szkopek

Zdjęcia – województwo wielkopolskie



- koźlak z 1844 r.
- przeniesiony z Soleczna do Moraczewa w 1978 r.
- eksponat Muzeum Pierwszych Piastów

Moraczewo – z Sołeczna z 1844 r. ‘ 2012 r.

fot. Wiesław Szkopek

Zdjęcia – województwo wielkopolskie







MOJE WIATRAKI
KOLEKCJA - WIRTUALNE MUZEUM
1970

Moraczewo – z Sołeczna z 1844 r. ‘ 2012 r.

fot. Wiesław Szkopek

Zdjęcia – województwo wielkopolskie





Moraczewo – z Sołeczna z 1844 r. ‘ 2012 r.

fot. Wiesław Szkopek

Zdjęcia – województwo wielkopolskie



Moraczewo – Wzgórze Wiatraczne ‘ 2017 r.

fot. Wiesław Szkopek

Zdjęcia – województwo wielkopolskie



MOJE WIATRAKI
KOLEKCJA - WIRTUALNE MUZEUM
1970

Moraczewo – Wzgórze Wiatraczne ‘ 2017 r.

fot. Wiesław Szkopek

Zdjęcia – województwo wielkopolskie



Moraczewo – Wzgórze Wiatraczne ‘ 2017 r.

fot. Wiesław Szkopek

Zdjęcia – województwo wielkopolskie



Moraczewo – Wzgórze Wiatraczne ‘ 2017 r.

fot. Wiesław Szkopek

Zdjęcia – województwo wielkopolskie



Moraczewo – Wzgórze Wiatraczne ’ 2019 r.

fot. Sławomir Milejski

Zdjęcia – województwo wielkopolskie



Moraczewo – Wzgórze Wiatraczne ’ 2019 r.

fot. Sławomir Milejski

Zdjęcia – województwo wielkopolskie



Moraczewo – Wzgórze Wiatraczne ’ 2019 r.

fot. Sławomir Milejski

Zdjęcia – województwo wielkopolskie



Moraczewo – Wzgórze Wiatraczne ’ 2019 r.

fot. Sławomir Milejski

Zdjęcia – województwo wielkopolskie

- wiatrak typu kozłowego wzniesiono w 1900 r.
- gdy wieś zelektryfikowano na początku lat 50-tych XX w. śmigi usunięto
- od tego czasu do 1993 r. młyn był czynny i był uruchamiany energią elektryczną
- wg stanu na 2018 r. wiatrak jest w dobrej kondycji, ale wymaga remontu
- zachowały się urządzenia młyna



Morawin gm. Ceków-Kolonia ' 1981 r.

Źródło: Miejska Biblioteka Publiczna im. Adama Asnyka w Kaliszu
zdjęcie z wystawy "Wiatraki i młyny wodne w fotografii Cezarego Domańskiego"
zorganizowanej w Wojewódzkim Domu Kultury w Kaliszu w latach 80-tych XX w.

fot. Cezary Domański
rekonstrukcję cyfrową fotografii wykonał Adam Drogomirecki

Zdjęcia – województwo wielkopolskie



Morawin gm. Ceków-Kolonia ’ 04.2005 r.

fot. Filip Tomaszewski

Zdjęcia – województwo wielkopolskie



MOJE WIATRAKI
KOLEKCJA - WIRTUALNE MUZEUM
1970

Morawin gm. Ceków-Kolonia ’ 04.2005 r.

fot. Filip Tomaszewski

Zdjęcia – województwo wielkopolskie





Morawin gm. Ceków-Kolonia ’ 04.2005 r.

fot. Filip Tomaszewski

Zdjęcia – województwo wielkopolskie





Morawin gm. Ceków-Kolonia ’ 04.2005 r.

fot. Filip Tomaszewski

Zdjęcia – województwo wielkopolskie





Morawin gm. Ceków-Kolonia ’ 04.2005 r.

fot. Filip Tomaszewski

Zdjęcia – województwo wielkopolskie





Morawin gm. Ceków-Kolonia ’ 04.2005 r.

fot. Filip Tomaszewski

Zdjęcia – województwo wielkopolskie





Morawin gm. Ceków-Kolonia ’ 04.2005 r.

fot. Filip Tomaszewski

Zdjęcia – województwo wielkopolskie



Morawin gm. Ceków-Kolonia ' 2018 r.

fot. Grzegorz Pietrzykowski

Zdjęcia – województwo wielkopolskie



Morawin gm. Ceków-Kolonia ’ 2022 r.

fot. Paweł Anders

Zdjęcia – województwo zachodniopomorskie



- pozostałości po wiatraku wieżowym z końca XIX w.

Moryń pow. gryfiński ’ 2011 r.

źródło: Wikipedia

fot. Kapitel

Zdjęcia – województwo wielkopolskie

- wiatrak koźlak przeniesiony z pobliskiego Jeleńczewa w I poł XIX w. (?); na wale data 1851, a na mącznicy 1789 r.
- w 1957 r. z dwoma śmigami
- nie zachował się – został rozebrany w 1991 r.



Mórka gm. Śrem ’ 1985 r.

fot. Tomasz Wojciechowski

Zdjęcia – województwo wielkopolskie

- wiatrak koźlak powołany w Buku prawdopodobnie w 1850 r. (na mącznicy napis ”1850”)
- w 1910 r. przeniesiony do Mrowina
- posiada jedno złożenie kamieni tzw. „francuzów”
- w 1928 r. zainstalowano silnik spalinowy, jednak się nie sprawdził
- młyn czynny do ok. 1965 r.
- stan w 05.2010 r.: w ruinie - bez dachu, pozostały fragmenty ścian bocznych i śmigów
- nie jest wymieniany w rej. zabytków
- w nocy z 4/5.08.2018 r. znaczna część wiatraka runęła - to już jego agonia !
- od 5.02.2021 r. – rozbiórka wiatraka



Mrowino gm. Rokietnica ‘ 1981 r.

fot. Tomasz Wojciechowski

Zdjęcia – województwo wielkopolskie



Mrowino gm. Rokietnica ‘ 1981 r.

fot. Tomasz Wojciechowski

Zdjęcia – województwo wielkopolskie





MOJE WIATRAKI
KOLEKCJA - WIRTUALNE MUZEUM
1970

Mrowino gm. Rokietnica ‘ 1981 r.

fot. Tomasz Wojciechowski

Zdjęcia – województwo wielkopolskie



Mrowino gm. Rokietnica ’ 10.2007 r.

fot. Paweł Anders

Zdjęcia – województwo wielkopolskie



Mrowino gm. Rokietnica ‘ 09.2015 r.

fot. Bogumił Szkopek

Zdjęcia – województwo wielkopolskie





MOJE WIATRAKI
KOLEKCJA - WIRTUALNE MUZEUM
1970

Mrowino gm. Rokietnica ‘ 09.2015 r.

fot. Bogumił Szkopek

Zdjęcia – województwo wielkopolskie





MOJE WIATRAKI
KOLEKCJA - WIRTUALNE MUZEUM
1970

Mrowino gm. Rokietnica ’ 09.2015 r.

fot. Bogumił Szkopek

Zdjęcia – województwo wielkopolskie



Mrowino gm. Rokietnica ‘ 09.2015 r.

fot. Bogumił Szkopek

Zdjęcia – województwo wielkopolskie



- ćwiek znaleziony w sąsiedztwie wiatraka

Mrowino gm. Rokietnica ’ 09.2015 r.

fot. Wiesław Szkopek

Zdjęcia – województwo wielkopolskie





MOJE WIATRAKI
KOLEKCJA - WIRTUALNE MUZEUM
1970

Mrowino gm. Rokietnica ‘ 09.2015 r.

fot. Bogumił Szkopek

Zdjęcia – województwo wielkopolskie





MOJE WIATRAKI
KOLEKCJA - WIRTUALNE MUZEUM
1970

Mrowino gm. Rokietnica ’ 01.2016 r.

fot. Adam Drogomirecki

Zdjęcia – województwo wielkopolskie







MOJE WIATRAKI
KOLEKCJA - WIRTUALNE MUZEUM
1970

Mrowino gm. Rokietnica ’ 01.2016 r.

fot. Adam Drogomirecki

Zdjęcia – województwo wielkopolskie





MOJE WIATRAKI
KOLEKCJA - WIRTUALNE MUZEUM
1970

Mrowino gm. Rokietnica ’ 01.2016 r.

fot. Adam Drogomirecki

Zdjęcia – województwo wielkopolskie







MOJE WIATRAKI
KOLEKCJA - WIRTUALNE MUZEUM
1970

Mrowino gm. Rokietnica ’ 01.2016 r.

fot. Adam Drogomirecki

Zdjęcia – województwo wielkopolskie







MOJE WIATRAKI
KOLEKCJA - WIRTUALNE MUZEUM
1970

Mrowino gm. Rokietnica ’ 01.2016 r.

fot. Adam Drogomirecki

Zdjęcia – województwo wielkopolskie



Mrowino gm. Rokietnica ’ 01.2016 r.

fot. Adam Drogomirecki

Zdjęcia – województwo wielkopolskie



Mrowino gm. Rokietnica ’ 01.2016 r.

fot. Adam Drogomirecki

Zdjęcia – województwo wielkopolskie





MOJE WIATRAKI
KOLEKCJA - WIRTUALNE MUZEUM
1970

Mrowino gm. Rokietnica ’ 01.2016 r.

fot. Adam Drogomirecki

Zdjęcia – województwo wielkopolskie







MOJE WIATRAKI
KOLEKCJA - WIRTUALNE MUZEUM
1970

Mrowino gm. Rokietnica ’ 01.2016 r.

fot. Adam Drogomirecki

Zdjęcia – województwo wielkopolskie



Mrowino gm. Rokietnica ’ 01.2017 r.

fot. Adam Drogomirecki

Zdjęcia – województwo wielkopolskie



Mrowino gm. Rokietnica ’ 05.2017 r.

fot. Jakub Pszczółkowski / kontakt@pszczeledrony.pl

Zdjęcia – województwo wielkopolskie



Mrowino gm. Rokietnica ’ 05.2017 r.

fot. Jakub Pszczółkowski / kontakt@pszczeledrony.pl

Zdjęcia – województwo wielkopolskie



Mrowino gm. Rokietnica ’ 05.2017 r.

fot. Jakub Pszczółkowski / kontakt@pszczeledrony.pl

Zdjęcia – województwo wielkopolskie



Mrowino gm. Rokietnica ’ 05.2017 r.

fot. Jakub Pszczółkowski / kontakt@pszczeledrony.pl

Zdjęcia – województwo wielkopolskie



Mrowino gm. Rokietnica ’ 05.2017 r.

fot. Adam Drogomirecki

Zdjęcia – województwo wielkopolskie





MOJE WIATRAKI
KOLEKCJA - WIRTUALNE MUZEUM
1970

Mrowino gm. Rokietnica ’ 05.2017 r.

fot. Adam Drogomirecki

Zdjęcia – województwo wielkopolskie



MOJE WIATRAKI
KOLEKCJA - WIRTUALNE MUZEUM
1970

Mrowino gm. Rokietnica ’ 05.2017 r.

fot. Adam Drogomirecki

Zdjęcia – województwo wielkopolskie



Mrowino gm. Rokietnica ’ 12.2017 r.

fot. Adam Drogomirecki

Zdjęcia – województwo wielkopolskie



Mrowino gm. Rokietnica ’ 12.2017 r.

fot. Adam Drogomirecki

Zdjęcia – województwo wielkopolskie



Mrowino gm. Rokietnica ’ 12.2017 r.

fot. Adam Drogomirecki

Zdjęcia – województwo wielkopolskie



Mrowino gm. Rokietnica ’ 15.10.2018 r.

fot. Adam Drogomirecki

Zdjęcia – województwo wielkopolskie



Mrowino gm. Rokietnica ’ 15.10.2018 r.

fot. Adam Drogomirecki

Zdjęcia – województwo wielkopolskie



Mrowino gm. Rokietnica ’ 15.10.2018 r.

fot. Adam Drogomirecki

Zdjęcia – województwo wielkopolskie



MOJE WIATRAKI
KOLEKCJA - WIRTUALNE MUZEUM
1970

Mrowino gm. Rokietnica ’ 15.10.2018 r.

fot. Adam Drogomirecki

Zdjęcia – województwo wielkopolskie



Mrowino gm. Rokietnica ’ 15.10.2018 r.

fot. Adam Drogomirecki

Zdjęcia – województwo wielkopolskie



Mrowino gm. Rokietnica ’ 15.10.2018 r.

fot. Adam Drogomirecki

Zdjęcia – województwo wielkopolskie



Mrowino gm. Rokietnica ’ 29.11.2018 r.

fot. Adam Drogomirecki

Zdjęcia – województwo wielkopolskie



Mrowino gm. Rokietnica ’ 09.2019 r.

fot. Lidia Zdzieszyńska

Zdjęcia – województwo wielkopolskie



Mrowino gm. Rokietnica ’ 09.2020 r.

fot. Adam Drogomirecki

Zdjęcia – województwo wielkopolskie



Mrowino gm. Rokietnica ’ 09.2020 r.

fot. Adam Drogomirecki

Zdjęcia – województwo wielkopolskie





Mrowino gm. Rokietnica ’ 09.2020 r.

fot. Adam Drogomirecki

Zdjęcia – województwo wielkopolskie



MOJE WIATRAKI
KOLEKCJA - WIRTUALNE MUZEUM
1970

Mrowino gm. Rokietnica ’ 09.2020 r.

fot. Adam Drogomirecki

Zdjęcia – województwo wielkopolskie



- 5.02.2021 r. rozbiórka wiatraka

Mrowino gm. Rokietnica ’ 5.02.2021 r.

fot. Maciej M. Szewczyk

Zdjęcia – województwo wielkopolskie





- 5.02.2021 r. rozbiórka wiatraka

Mrowino gm. Rokietnica ’ 5.02.2021 r.

fot. Maciej M. Szewczyk

Zdjęcia – województwo wielkopolskie



- 5.02.2021 r. rozbiórka wiatraka

Mrowino gm. Rokietnica ’ 5.02.2021 r.

fot. Maciej M. Szewczyk

Zdjęcia – województwo wielkopolskie



- 5.02.2021 r. rozbiórka wiatraka

Mrowino gm. Rokietnica ’ 5.02.2021 r.

fot. Maciej M. Szewczyk

Zdjęcia – województwo wielkopolskie



- 17.02.2021 r. rozbiórka wiatraka

Mrowino gm. Rokietnica ’ 17.02.2021 r.

fot. Maciej M. Szewczyk

Zdjęcia – województwo wielkopolskie



- 17.02.2021 r. rozbiórka wiatraka

Mrowino gm. Rokietnica ’ 17.02.2021 r.

fot. Maciej M. Szewczyk

Zdjęcia – województwo wielkopolskie





- 17.02.2021 r. rozbiórka wiatraka

Mrowino gm. Rokietnica ’ 17.02.2021 r.

fot. Maciej M. Szewczyk

Zdjęcia – województwo wielkopolskie



- 17.02.2021 r. rozbiórka wiatraka

Mrowino gm. Rokietnica ’ 17.02.2021 r.

fot. Maciej M. Szewczyk

Zdjęcia – województwo wielkopolskie



- mogiła wiatraka

Mrowino gm. Rokietnica ’ 17.02.2021 r.

fot. Maciej M. Szewczyk

Zdjęcia – województwo wielkopolskie



Mycielinek gm. Chocz ’ 08.2008 r.

fot. Paweł Anders

Zdjęcia – województwo zachodniopomorskie



- wiatrak wieżowy z poł. XIX w.
- w rej. zabytków: 12.1979 r

Myślibórz pow. myśliborski ’ 2012 r.

źródło: Wikipedia

fot. Marcin Kuna

Zdjęcia – województwo zachodniopomorskie



Myślibórz pow. myśliborski ’ 2012 r.

źródło: Wikipedia

fot. 7alaskan

Zdjęcia – województwo dolnośląskie



- ruiny wiatraka wieżowego prawdopodobnie z początku XIX w.
- młyn był czynny jeszcze kilka lat po 1945 r.

Mysłów gm. Bolków ’ 01.2023 r.

fot. Zdzisław Mazur

Zdjęcia – województwo dolnośląskie



Mysłów gm. Bolków ’ 01.2023 r.

fot. Zdzisław Mazur